



ЧЕРНІГІВСЬКА ОБЛАСНА ДЕРЖАВНА АДМІНІСТРАЦІЯ
ДЕПАРТАМЕНТ ЕКОЛОГІЇ ТА ПРИРОДНИХ РЕСУРСІВ

пр-т Миру, 14, м. Чернігів, 14000, тел./факс (0462) 67-48-72.
E-mail: deko_post@cg.gov.ua, сайт: www.eco.cg.gov.ua, код згідно з ЄДРПОУ 38709568

Від _____ № _____

На № _____ від _____

Приватне підприємство «НОВГОРОД-СІВЕРСЬКІ АГРАРНІ ІНВЕСТИЦІЇ»

код ЄДРПОУ 35289259,

вул. Вокзальна, буд. 15,

м. Новгород-Сіверський (пн),

Новгород-Сіверський район,

Чернігівська область, 16000

(суб'єкт господарювання та його адреса)

13444

(реєстраційний № у Єдиному реєстрі з оцінки впливу на довкілля)

127-13444/2 від 15.10.2025

(номер і дата складення звіту про громадське обговорення)

ЗВІТ ПРО ГРОМАДСЬКЕ ОБГОВОРЕННЯ
планованої діяльності

«Розширення існуючого паливозаправного пункту (ПЗП)
ПП «НОВГОРОД-СІВЕРСЬКІ АГРАРНІ ІНВЕСТИЦІЇ» за адресою
вулиця Залінійна, 27, у м. Новгород-Сіверський, Новгород-Сіверського
району, Чернігівської області України»

(назва планованої діяльності)

На виконання Закону України «Про оцінку впливу на довкілля»

Департамент екології та природних ресурсів Чернігівської обласної
державної адміністрації

(уповноважений орган)

підготував звіт про громадське обговорення планованої діяльності, щодо якої здійснюється процедура оцінки впливу на довкілля відповідно до законодавства.

1. Відомості про оприлюднення документів про плановану діяльність уповноваженим органом на вебсайті Єдиного реєстру з оцінки впливу на довкілля:

1) повідомлення про плановану діяльність, яка підлягає оцінці впливу на довкілля, оприлюднено на вебсайті Єдиного реєстру з оцінки впливу на довкілля (далі – Реєстр) 01.07.2025;

2) оголошення про початок громадського обговорення звіту з оцінки впливу на довкілля оприлюднено у Реєстрі 22.08.2025;

3) звіт з оцінки впливу на довкілля (далі – звіт з ОВД) та інші документи, надані суб'єктом господарювання, оприлюднено у Реєстрі 22.08.2025;

4) інша додаткова інформація до звіту з ОВД оприлюднена у Реєстрі 17.09.2025.

2. Відомості про оприлюднення документів про плановану діяльність суб'єкта господарювання в друкованих засобах масової інформації та на дошках оголошень:

1) повідомлення про плановану діяльність розміщено 30.06.2025 на дошці оголошень біля магазину «Зірковий» на перехресті вул. Т. Шевченка та вул. Успенська у м. Новгород-Сіверський Чернігівської області (підтвердженням факту оприлюднення є фотофіксації); на дошці оголошень біля магазину «Продукти» на перехресті вулиці Івана Богуна та провулку Заводський у м. Новгород-Сіверський Чернігівської області (підтвердженням фактів оприлюднення є фотофіксації); на дошці оголошень біля магазину № 26 за адресою: вул. Вокзальна, 38, м. Новгород-Сіверський Чернігівської області; на дошці оголошень навпроти Новгород-Сіверської міської ради за адресою: вул. захисників України, 2, м. Новгород-Сіверський Чернігівської області (підтвердженням фактів оприлюднення є фотофіксації), а також на офіційних вебсайтах Новгород-Сіверської міської ради Чернігівської області, Новгород-Сіверської районної державної адміністрації та Департаменту екології та природних ресурсів Чернігівської обласної державної адміністрації (далі – Департамент);

2) оголошення про початок громадського обговорення звіту з ОВД розміщено 20.08.2025 на дошці оголошень біля магазину «Зірковий» на перехресті вул. Т. Шевченка та вул. Успенська у м. Новгород-Сіверський Чернігівської області (підтвердженням факту оприлюднення є фотофіксації); на дошці оголошень біля магазину «Продукти» на перехресті вулиці Івана Богуна та провулку Заводський у м. Новгород-Сіверський Чернігівської області (підтвердженням фактів оприлюднення є фотофіксації); на дошці оголошень біля магазину № 26 за адресою: вул. Вокзальна, 38, м. Новгород-Сіверський Чернігівської області; на дошці оголошень навпроти Новгород-Сіверської міської ради за адресою: вул. захисників України, 2, м. Новгород-Сіверський Чернігівської області (підтвердженням фактів оприлюднення є фотофіксації), а також на офіційних вебсайтах Новгород-Сіверської міської ради Чернігівської області, Новгород-Сіверської районної державної адміністрації та Департаменту.

3. Перелік матеріалів, наданий на розгляд, які розміщуються у місцях доступних для громадськості:

Звіт з ОВД та інша додаткова інформація

(звіт з оцінки впливу на довкілля, а також інші матеріали, надані на розгляд громадськості)

у приміщенні уповноваженого органу:

Департамент екології та природних ресурсів Чернігівської обласної

державної адміністрації за адресою: пр-т Миру, 14, м. Чернігів

(найменування органу, місце знаходження)

у приміщенні органу(ів) місцевого самоврядування відповідної(их) адміністративно-територіальної(их) одиниці (одиниць), що може(уть) зазнати впливу планованої діяльності:

Новгород-Сіверська міська рада Новгород-Сіверського району

Чернігівської області

адреса: вул. Захисників України, буд. 2, м. Новгород-Сіверський

Новгород-Сіверського району Чернігівської області

(найменування органу/органів, місце знаходження)

а також в інших загальнодоступних місцях, визначених суб'єктом господарювання (за наявності):

ПП «НОВГОРОД-СІВЕРСЬКІ АГРАРНІ ІНВЕСТИЦІЇ»

адреса: вул. Вокзальна, буд. 15, м. Новгород-Сіверський

Новгород-Сіверського району Чернігівської області

(адреса)

4. Кількість громадських слухань, проведених протягом строку громадського обговорення планованої діяльності 1 (у разі проведення):

Департаментом 12.09.2025 о 11.00 у режимі відеоконференції проведено громадські слухання щодо планованої діяльності «Розширення існуючого паливозаправного пункту (ПЗП) ПП «НОВГОРОД-СІВЕРСЬКІ АГРАРНІ ІНВЕСТИЦІЇ» за адресою вулиця Залінійна, 27, у м. Новгород-Сіверський, Новгород-Сіверського району, Чернігівської області України».

Оскільки представники громадськості не з'явилися, було складено акт про неявку представників громадськості на громадські слухання. Зазначений акт завантажено до Реєстру та розміщено на офіційному вебсайті Департаменту 12.09.2025.

*Примітка: відповідно до пункту 3 Порядку проведення громадських слухань у процесі оцінки впливу на довкілля, затвердженого Постановою Кабінету Міністрів України від 13 грудня 2017 р. № 989, зі змінами, внесеними згідно з Постановою Кабінету Міністрів України від 08.09.2023 № 967, у період воєнного стану в Україні громадські слухання проводяться в режимі відеоконференції.

5. Громадське обговорення планованої діяльності на всіх стадіях процедури оцінки впливу на довкілля:

громадське обговорення обсягу досліджень та рівня деталізації інформації, що підлягає включенню до звіту з ОВД, тривало 12 робочих днів від дня офіційного оприлюднення повідомлення про плановану діяльність, яка підлягає оцінці впливу на довкілля, та було розпочато 02.07.2025 і завершено 17.07.2025;

громадське обговорення звіту з ОВД розпочалось 25.08.2025, тривало 25 робочих днів та завершено 26.09.2025.

6. Перелік отриманих письмових зауважень і пропозицій, які надійшли від громадськості під час проведення громадського обговорення:

Лист ГО «Чернігівська обласна організація Українського товариства охорони природи» від 08.09.2025 № 08.09.2025

Таблиця врахування наданих зауважень та пропозицій громадськості, отриманих протягом строку громадського обговорення (за наявності)

№ з/п	Прізвище, ім'я, по батькові (для фізичних осіб), а також найменування(для юридичних осіб) особи, що подає зауваження і пропозиції	Зміст зауваження чи пропозиції	Інформація про повне врахування, часткове врахування або обґрунтоване відхилення отриманих під час громадського обговорення зауважень та пропозицій
1.	Світлана Потоцька, голова громадської організації «Чернігівська обласна організація Українського товариства охорони природи»	У Звіті ОВД відсутня інформація щодо відсутності чи наявності особливо цінних земель та особливо цінних груп ґрунтів (відповідно до Наказу Мінагрополітики № 245 від 06.10.2003 р. «Про затвердження переліку особливо цінних груп ґрунтів» та статті 150 Земельного кодексу України).	Враховано повністю. У додатковій інформації, внесеній до Реєстру, зазначається: на рис. 4.3.1 Звіту з оцінки впливу на довкілля (далі – ОВД) представлений інженерно-геологічний розріз показників ґрунтів ділянки планованої діяльності. Особливо цінних груп ґрунтів відповідно до Наказу Мінагрополітики № 245 від 06.10.2003 р. «Про затвердження переліку особливо цінних груп ґрунтів» та статті 150 Земельного кодексу України на території планованої діяльності не виявлено.
2.	Світлана Потоцька, голова громадської організації «Чернігівська обласна організація Українського товариства охорони природи»	У Звіті ОВД відсутня інформація щодо наявності чи відсутності біосферних резерватів програми ЮНЕСКО «Людина і біосфера та об'єктів всесвітньої спадщини ЮНЕСКО.	Враховано повністю. У додатковій інформації, внесеній до Реєстру, зазначається: Біосферний резерват «Деснянський» створено Рішенням 21 сесії Міжнародної координаційної ради з Програми ЮНЕСКО «Людина і біосфера» 26 травня 2009 року. Деснянський біосферний резерват є першим на Лівобережжі України і сьомий в Україні, поповнивши список із більш ніж 550 біосферних резерватів у 107 країнах світу. Територія біосферного резервату «Деснянський» охоплює північну частину Середино-Будського району і північно-східну – Новгород-Сіверського району Чернігівської області. Відстань від території провадження планованої діяльності з розширення існуючого паливозаправного пункту (ПЗП) ПП «НОВГОРОД-СІВЕРСЬКІ АГРАРНІ ІНВЕСТИЦІЇ» до Зони співробітництва (транзитна зона) біосферного резервату біосферного резервату «Деснянський» складає понад 3 км.

№ з/п	Прізвище, ім'я, по батькові (для фізичних осіб), а також найменування(для юридичних осіб) особи, що подає зауваження і пропозиції	Зміст зауваження чи пропозиції	Інформація про повне врахування, часткове врахування або обґрунтоване відхилення отриманих під час громадського обговорення зауважень та пропозицій
3.	Світлана Потоцька, голова громадської організації «Чернігівська обласна організація Українського товариства охорони природи»	У Звіті ОВД відсутня інформація щодо Регіональної схеми екомережі Чернігівської області.	Враховано повністю. У додатковій інформації, внесеній до Реєстру, зазначається: У складі розробленої схеми екомережі Чернігівської області основними елементами є ключові та сполучні території. Місто Новгород-Сіверський входить до сполучних територій Дніпровсько-Сновсько-Сіверської сполучної території національного значення. Відповідно до листа Департаменту екології та природних ресурсів Чернігівської обласної державної адміністрації від 04.07.2025 № 08-08/1607 у радіусі 3 км від місця планованої діяльності ПП «НОВГОРОД-СІВЕРСЬКІ АГРАРНІ ІНВЕСТИЦІЇ» знаходиться парк-пам'ятка садово-паркового мистецтва місцевого значення «Парк ім. Т. Г. Шевченка» площею 10,0 га. Території перспективні для заповідання (зарезервовані з цією метою) та водно-болотні угіддя міжнародного значення відсутні.
4.	Світлана Потоцька, голова громадської організації «Чернігівська обласна організація Українського товариства охорони природи»	Доцільно оцінити чи входить ділянка до шляху міграції птахів.	Враховано повністю. У додатковій інформації, внесеній до Реєстру, зазначається: розширення існуючого ПЗП планується на земельній ділянці, де розташоване обладнання та наявна виробнича діяльність ПП «НОВГОРОД-СІВЕРСЬКІ АГРАРНІ ІНВЕСТИЦІЇ», що провадиться протягом багатьох років. Промислова ділянка знаходиться у промисловій зоні міста. З північної сторони підприємство межує з залізничними коліями та залізничним вокзалом м. Новгород-Сіверський. Підприємство ПП «НОВГОРОД-СІВЕРСЬКІ АГРАРНІ ІНВЕСТИЦІЇ» існує. У результаті планованої діяльності не передбачається залучення нових земельних площ, вся діяльність планується в існуючих межах промислової ділянки. На території підприємства протягом часу його функціонування не помічені шляхи міграції птахів та тварин, популяції і ділянки зростання рідкісних і таких, що перебувають під загрозою зникнення видів рослин, занесених у Червону книгу України. За наявними даними шляхи та маршрути міграції птахів не проходять через територію м. Новгород-Сіверський Чернігівської області. Бібліографічні джерела: 1. Полуда А. М. Атлас міграцій птахів України. Інститут зоології ім. І. І. Шмальгаузена, НАН Український центр кільцювання птахів. Київ, 2016 рік. 2. Енциклопедія мігруючих видів диких тварин України/ під загальною редакцією к.б.н, с.н.с. Полуди А. М. – Київ, 2018.

№ з/п	Прізвище, ім'я, по батькові (для фізичних осіб), а також найменування(для юридичних осіб) особи, що подає зауваження і пропозиції	Зміст зауваження чи пропозиції	Інформація про повне врахування, часткове врахування або обґрунтоване відхилення отриманих під час громадського обговорення зауважень та пропозицій
			3. Омелянюк Мацей, Козік Радек. Атлас птахів України. 2024-2020 роки. 4. Ігор Гержик. Атлас «Острови птахів». 2024 рік.
5.	Світлана Потоцька, голова громадської організації «Чернігівська обласна організація Українського товариства охорони природи»	Потребує актуалізації інформація «Природно-заповідний фонд Чернігівщини нараховує 681 об'єкт загальною площею 263316,573 га, що становить 7,90 % площі області. Природно-заповідний фонд складають 8 категорій об'єктів: Ічнянський (площею 9665,8 га) та Мезинський (площею 31035,2 га) національні природні парки, частина національного природного парку «Залісся» (площею 1287,5 га), регіональний ландшафтний парк «Міжрічинський» (площею 78753,95 га), регіональний ландшафтний парк «Ніжинський» (площею 6122,6991 га), регіональний ландшафтний парк «Ялівщина» (площею 168,7 га), 461 заказник, 140 пам'яток природи, 19 парків-пам'яток садово-паркового мистецтва, 53 заповідних урочища, дендропарки «Тростянець» загальнодержавного значення та «Прилуцький» місцевого значення, Менський зоопарк загальнодержавного значення» станом на 01.01.2025	Враховано частково. У додатковій інформації, внесеній до Реєстру, зазначається: Інформація про природно-заповідний фонд Чернігівської області була взята з Регіональної доповіді про стан навколишнього природного середовища в Чернігівській області за 2023 рік та Екологічного паспорту Чернігівської області станом на 01.01.2024. Звіт з ОВД проекту «Розширення існуючого паливозаправного пункту (ПЗП) ПП «НОВГОРОД-СІВЕРСЬКІ АГРАРНІ ІНВЕСТИЦІЇ» за адресою вулиця Залінійна, 27, у м. Новгород-Сіверський, Новгород-Сіверського району, Чернігівської області України» (реєстраційна справа у Єдиному реєстрі № 13444) був завантажений до Реєстру ОВД 21.08.2025 та погоджено УТО і оприлюднено 22.08.2025. Станом на дати завантаження та погодження Звіту ОВД офіційно затвердженого Екологічного паспорту Чернігівської області та Регіональної доповіді про стан навколишнього природного середовища в Чернігівській області за 2024 рік не було. Екологічний паспорт Чернігівської області за 2024 рік був затверджений 26.08.2025; Регіональна доповідь про стан навколишнього природного середовища в Чернігівській області за 2024 рік підписана 29.08.2025. Отже, на момент формування та завантаження Звіту з ОВД офіційної інформації на момент 01.01.2025 в публічному доступі не було. «Природно-заповідний фонд Чернігівщини нараховує 682 об'єкти загальною площею 263675,733 га, що становить 7,91 % площі області. Природно-заповідний фонд складають 8 категорій об'єктів: Ічнянський (площею 9665,8 га) та Мезинський (площею 31035,2 га) національні природні парки, частина національного природного парку «Залісся» (площею 1287,5 га), регіональний ландшафтний парк «Міжрічинський» (площею 78753,95 га), регіональний ландшафтний парк «Ніжинський» (площею 6122,6991 га), регіональний ландшафтний парк «Ялівщина» (площею 168,7 га), 461 заказник, 141 пам'ятка природи, 19 парків-пам'яток садово-паркового мистецтва, 53 заповідних урочища, дендропарки «Тростянець» загальнодержавного значення та «Прилуцький» місцевого значення, Менський зоопарк загальнодержавного значення».


№ з/п	Прізвище, ім'я, по батькові (для фізичних осіб), а також найменування(для юридичних осіб) особи, що подає зауваження і пропозиції	Зміст зауваження чи пропозиції	Інформація про повне врахування, часткове врахування або обґрунтоване відхилення отриманих під час громадського обговорення зауважень та пропозицій
6.	Світлана Потоцька, голова громадської організації «Чернігівська обласна організація Українського товариства охорони природи»	Не оцінено можливість використання відновлювальних джерел енергії для власних потреб підприємства, що суперечить державним кліматичним цілям.	<p>Враховано частково. У додатковій інформації, внесеній до Реєстру, зазначається: Власні потреби підприємства ПП «НОВГОРОД-СІВЕРСЬКІ АГРАРНІ ІНВЕСТИЦІЇ» на даний час забезпечуються за рахунок наявних джерел енергії.</p> <p>Планована діяльність з розширення ПЗП не потребує залучення додаткових енергоресурсів, наявні енергетичні джерела в повному обсязі забезпечують потребу у функціонуванні об'єкта після його розширення.</p> <p>Державні кліматичні цілі України відповідно до Закону України «Про основні засади державної кліматичної політики» включають досягнення кліматичної нейтральності до 2025 року, скорочення викидів парникових газів на 65 % до 2023 року порівняно з 1990 роком, забезпечення адаптації до зміни клімату, а також сприяння низьковуглецевому та сталому розвитку.</p> <p>ПП «НОВГОРОД-СІВЕРСЬКІ АГРАРНІ ІНВЕСТИЦІЇ» повністю дотримується у своїй діяльності положень Закону України «Про основні засади державної кліматичної політики».</p> <p>Планами розвитку підприємства передбачається відповідно до положень Закону України «Про основні засади державної кліматичної політики» досягти кліматичної нейтральності до 2025 року, у тому числі за рахунок використання відновлювальних джерел енергії.</p> <p>У висновку з оцінки впливу на довкілля визначено умову здійснення планованої діяльності: реалізувати використання відновлювальних джерел енергії для власних потреб підприємства.</p>
7.	Світлана Потоцька, голова громадської організації «Чернігівська обласна організація Українського товариства охорони природи»	Доцільно на рисунках 3.2.1 та 3.3.1 візуалізувати місце планованої діяльності.	Враховано повністю. Рисунки з візуалізованим місцем планованої діяльності наведено у додатках до іншої додаткової інформації, внесеній до Реєстру.

7. Опис процедури громадського обговорення із громадськістю інших держав у разі проведення транскордонної оцінки впливу на довкілля:
не здійснювалася.

Додатки:

усі докази оприлюднення та розміщення документів, надані суб'єктом господарювання згідно з пунктами 2,3;
матеріали відповідно до пункту 4.

Заступник начальника управління-начальник
відділу оцінки впливу на довкілля
управління природних ресурсів та оцінки
впливу на довкілля
(керівник структурного підрозділу з оцінки впливу на довкілля
уповноваженого органу)


(підпис)

Валентина ГАНЖА
(ініціали, прізвище)


Директор Департаменту екології та
природних ресурсів Чернігівської обласної
державної адміністрації
(керівник уповноваженого територіального органу)


(підпис)

Олександр ЛОСЬ
(ініціали, прізвище)



Фотофіксація розміщення Повідомлення про плановану діяльність, яка підлягає оцінці впливу на довкілля
Дошка оголошень біля магазину «Зірковий» на перехресті:
вулиця Т.Шевченка, вулиця Успенська, м. Новгород-Сіверський, Чернігівської області



Додаток 2
до Порядку передачі документів для
надання висновку з оцінки впливу на
довкілля та фінансування оцінки
впливу на довкілля

Дата:
(дати офіційного опублікування в Єдиному
реєстрі з оцінки впливу на довкілля
автоматично генерується програмними
засобами ведення Єдиного реєстру з оцінки
впливу на довкілля, для контролю версії
завантажується суб'єктом господарювання)

Реєстраційний номер 13444
(реєстраційний номер справи про оцінку
впливу на довкілля планованої діяльності
автоматично генерується програмними
засобами ведення Єдиного реєстру з оцінки
впливу на довкілля, для контролю версії
завантажується суб'єктом господарювання)

ПОВІДОМЛЕННЯ про плановану діяльність, яка підлягає оцінці впливу на довкілля

ПРИВАТНЕ ПІДПРИЄМСТВО "НОВГОРОД-СІВЕРСЬКІ АГРАРНІ ІНВЕСТИЦІЇ"
35282259

(повне найменування юридичної особи, код згідно з ЄДРПОУ або прізвище, ім'я та по батькові фізичної особи - підприємця,
ідентифікаційний код або серія та номер паспорту (для фізичних осіб, які через свої релігійні переконання відмовляються від прийняття
реєстраційного номера облікової картки платника податків та офіційно повідомили про це відповідному контролюючому органу і мають
відсутність у паспорту)

інформую про намір провадити плановану діяльність та оцінку її впливу на довкілля.

1. Інформація про суб'єкта господарювання.

Україна, 16000, Чернігівська обл., місто Новгород-Сіверський (пн), вулиця ВОКЗАЛЬНА,
будинок 15 Тел: 380666424432

(коротке найменування юридичної особи або місце провадження діяльності фізичної особи - підприємця (поштової адреси, адреса,
контактний номер телефону)

2. Планована діяльність, її характеристика, технічні альтернативи.

Планована діяльність, її характеристика.

Планована діяльність передбачає розширення існуючого паливозаправного пункту (ПЗП) ПП
«НОВГОРОД-СІВЕРСЬКІ АГРАРНІ ІНВЕСТИЦІЇ» за адресою вулиця Залізняна, 27, у м. Новгород-
Сіверський, Новгород-Сіверського району, Чернігівської області України. Проектом передбачено
розширення існуючого ПЗП, що призначений для приймання та використання річкового моторного
палива РМП (бензину і дизельного пального). ПЗП використовується для власного користування,
заправки власного автотранспорту і техніки. На об'єкті наявні дві наземні ємності для зберігання
дизельного пального об'ємом по 25 м³, одна наземна ємність для зберігання бензину об'ємом 5
м³, дві підземні ємності для зберігання дизельного пального об'ємом 50 м³ та 25 м³ та паливо-
роздавальна колонка (ПРК). Проектом розширення ПЗП передбачається встановлення двох
наземних горизонтальних резервуарів для зберігання дизельного пального об'ємом по 25 м³ та
одного наземного резервуару загальним об'ємом 10 м³ розділений на дві секції (7,5 м³+2,5м³)

дизельного пального та бензину. Для заправки автомобіля РМП передбачено дві паливо-
роздавальні колонки (ПРК), що розміщені під навісом. Запланована річна потужність планованої
діяльності по річковому моторному паливу становить 253,0 м³/рік, у тому числі 15,6 м³/рік бензину,
та 237,5 м³/рік - дизельного палива. Термін експлуатації резервуарів 20 років.

Технічна альтернатива 1.

Технічними рішеннями розширення ПЗП передбачено збільшення обсягу зберігання
нафтопродуктів за рахунок встановлення додаткових резервуарів наземного типу загальним
об'ємом - 60,0 м³, що включають в себе: два резервуари РГС-25 (по 25м³ кожний для дизельного
пального, та один резервуар РГС-10 (об'ємом 10 м³ розділений на дві секції (7,5 м³ - дизельне
пальне, 2,5м³ - бензин). В цих резервуарах ПЗП передбачається одночасне зберігання річкового
палива: бензин - 2,25 м³, дизельне паливо - 54,25 м³ (з урахуванням коефіцієнту заповнення
резервуарів).

Технічна альтернатива 2.

Технічною альтернативою № 2 передбачено улаштування 10 наземних резервуарів
горизонтальних сталевих РГС-5 (об'ємом 5 м³) для дизельного пального та один резервуар
РГС-10 (об'ємом 10 м³) розділений на дві секції (7,5 м³ - дизельне паливо, 2,5м³ - бензин)
загальним об'ємом - 60,0 м³. При такій реалізації збільшується потенційний вплив на довкілля, а
саме: При розширенні (будівельні роботи): Встановлення 10 шт. резервуарів потребує більшого
обсягу трубопроводів і арматури. Це збільшує обсяг зварювальних і фарбувальних робіт при
будівництві і відповідно додатковий вплив на атмосферне повітря від монтажних робіт та
додаткове утворення вихолів (гара з під фарби, огарки електроліда тощо). Встановлення такої
кількості резервуарів потребує - більшого обсягу земляних мас на обвалування, що збільшує
обсяги земляних робіт і використання земляних мас (природного ресурсу); розміщення
резервуарів потребує більше залучення земельних площ. При експлуатації: Технічна
альтернатива 2 розміщення резервуарів РГС-5 створює більшу кількість джерел викидів через
більшу кількість самих резервуарів і відповідно більшу кількість клапанів і свічок на кожному з
них. Потреба в обслуговуванні кожного резервуару (при більшій загальній кількості резервуарів,
11 шт. проти 3 шт. за альтернативою 1) відповідно збільшує обсяг забруднення атмосферного
повітря. Технічна альтернатива 1 є найбільш ефективною з економічної та технологічної точки
зору для забезпечення планованої діяльності при допустимому впливі на навколишнє природне
середовище. З урахуванням вищевказаного технічна альтернатива 1 обрана в якості основного
варіанту здійснення планованої діяльності, відсутні принципові обмеження щодо її реалізації.

3. Місце провадження планованої діяльності, територіальні альтернативи.

Чернігівська обл. Новгород-Сіверський р-н Новгород-Сіверський вул. Залізняна, 27

3.1 Територіальні громади, які можуть зазнати впливу планованої діяльності.

Новгород-Сіверська міська територіальна громада (м. Новгород-Сіверський)

Місце провадження планованої діяльності: територіальна альтернатива 1.

Чернігівська обл. Новгород-Сіверський р-н, Новгород-Сіверський вул. Залізняна, 27.

Розширення ПЗП передбачено за адресою: вул. Залізняна, 27, у м. Новгород-Сіверський,
Новгород-Сіверського району, Чернігівської області України.

підприємств переробної, машинобудівної та іншої промисловості, використавши
оренди. Ділянка межуює: - з півночі та північного заходу - землі загального корис-
частна - вулиця Залізняна), землі промисловості, транспорту, зв'язку, енергетики,
іншого призначення (державної власності); - зі сходу, півдня та заходу - землі і
транспорту, зв'язку, енергетики, оборони та іншого призначення. Необхідні са-
та протипожежні відстані при розташуванні об'єкта на цій земельній ділянці ви-

Місце провадження планованої діяльності: територіальна альтернатива 2.

Чернігівська обл., Новгород-Сіверський р-н, Новгород-Сіверський, вул. Залі-

Територіальна альтернатива 2 не розглядається, оскільки об'єкт планованої
розширення існуючого ПЗП. Земельна ділянка під розширення існуючого ПЗП з
промислової зони міста, віддалена від житлової та громадської забудови, на дану
ділянку оформлено довгостроковий договір оренди, а також до цієї ділянки існую-
чі шляхи. Розміщення за територіальною альтернативою 1 має всі необхідні присли-
інженерних мереж, комунікацій, транспортного забезпечення. Варіант розміщен-
територіальною альтернативою 1 відповідає всім вимогам законодавства щодо ро-
об'єкту планованої діяльності, відсутні принципові обмеження щодо реалізації плану
діяльності за цим місцем провадження. Територіальна альтернатива 2 не подійшла
розглядалася.

4. Соціально-економічний вплив планованої діяльності.

Планована діяльність спрямована на забезпечення ефективної роботи підприєм-
розширення існуючого ПЗП з збільшення потреби річкового моторного палива (бензи-
пального) для власного користування.

5. Загальні технічні характеристики, у тому числі параметри планованої діяль-
(потужність, довжина, площа, обсяг виробництва тощо).

Об'єкт планованої діяльності передбачає розширення існуючого ПЗП, що при-
приймання та використання річкового моторного палива РМП (бензину, дизельного) і
власного користування. Зберігання РМП передбачено в резервуарах наземного типу
об'єм наземних горизонтальних резервуарів становить 60,0 м³. Два резервуари РГ
та одного наземного резервуару РГС-10 загальним об'ємом 10 м³ розділений на 1
м³+2,5м³). Для заправки автомобіля РМП передбачено дві паливо-роздавальні
розміщені під навісом. При розширенні ПЗП передбачається одночасне зберіг
палива: бензин А-95 - 2,25 м³, дизельне паливо (ДП) - 54,25 м³. Запланована річна
планованої діяльності по річковому моторному паливу становить 253,0 м³/рік, у тому
рік бензину, та 237,5 м³/рік - дизельного палива. Розширення існуючої ПЗП пере-
земельній ділянці площею 0,92 га, кадастровий номер 7423610000-00-005-0
призначення 11.02 «Для розміщення та експлуатації основних, підсобних і допоміж-
та споруд підприємств переробної, машинобудівної та іншої промисловості». Зем-
використовується на правах оренди. Розширення кількості робочих місць не
планується. Госп-побутове забезпечення працівників - в наявності службовою прим-

6. Екологічні та інші обмеження планованої діяльності за альтернативами:

щодо технічної альтернативи 1.

Підприємство відноситься до об'єктів, для яких екологічні, санітарно-епі-
протипожежні та інші обмеження приведені в діючих державних екологічних і
документах, будівельних, санітарних і протипожежних нормах. Екологічні обмеження

діяльності: - при експлуатації об'єкта дотримуватись нормативів чинного природоох-
законодавства; - викиди від стаціонарних джерел викидів повинні здійснюватися при
Дозволу на викиди забруднюючих речовин в атмосферне повітря (у відповідності з його
та не перевищувати граничнодопустимих нормативів; - викиди, що утворюються на від-
в процесі виробничої діяльності, повинні передаватися іншим організаціям, згідно под-
укладених договорів, для подальшого зберігання, оброблення, утилізації, знешко-
зачорнення, видалення; - виконання вимог щодо раціонального використання пр-
ресурсів. Санітарно-гігієнічні обмеження: - експлуатація об'єкта здійснюється згідно з ч-
нормативними санітарно-гігієнічними нормами та правилами; - дотримання вимог до орг-
санітарно-захисної зони відповідно до Державних санітарних правил планування та з-
населених пунктів (ДСП 173-96); - рівень акустичного забруднення не повинен переви-
нормативів шумового забруднення та вибрані на межі встановленої СЗЗ. Інші обмеж-
дотримання правил пожежної безпеки. Замовник бере на себе зобов'язання виконувати ви-
щодо експлуатації об'єкту діяльності, а також ресурсозберігаючі, охоронні, захисні та інші
щодо умов безпечної експлуатації обладнання, дотримання вимог природоохорон-
санітарного законодавства. При цьому вплив на навколишнє середовище мінімальний
потребує додаткових екологічних обмежень.

щодо технічної альтернативи 2.

Додаткові екологічні та інші обмеження технічної альтернативи 2 (в порівн-
альтернативою 1) полягають в наступному. При розширенні (будівельні роботи): Встановле-
шт. резервуарів потребує більшого обсягу трубопроводів і арматури. Це збільшує
зварювальних і фарбувальних робіт при будівництві і відповідно додатковий вплив на атмос-
повітря від монтажних робіт та додаткове утворення вихолів (гара з під фарби, огарки елек-
толіда). Встановлення такої кількості резервуарів потребує - більшого обсягу земляних
обвалування, що збільшує обсяги земляних робіт і використання земляних мас (приро-
ресурсу); розміщення резервуарів потребує більше залучення земельних площ. При експлу-
Технічна альтернатива 2 розміщення резервуарів РГС-5 створює більшу кількість джерел ви-
через більшу кількість самих резервуарів і відповідно більшу кількість клапанів і свіч-
кожному з них. Потреба в обслуговуванні кожного резервуару (при більшій загальній кід
резервуарів 11 шт. проти 3 шт. за альтернативою 1) відповідно збільшує обсяг забруд-
атмосферного повітря. В усіх інших аспектах обмеження технічної альтернативи 2 співпада-
обмеженнями технічної альтернативи 1.

щодо територіальної альтернативи 1.

Територіальні обмеження, визначені містобудівною, інженерно-транспортною
промисловою структурою (збудовою), яка склалася на території планованої діяльності та п-
з нею; - забезпечення меж планованої санітарно-захисної зони та допустимого рівня ви-
викидів факторів на межі санітарно-захисної зони та житлової забудови, згідно чин-
санітарного законодавства України; - рівні шумового, теплового, радіоактивного,
електромагнітного навантаження та електромагнітних випромінювань електроенергетич-
норм; - використання земельних ресурсів відповідно до діючого законодавства, а також
постійне використання в відповідності з вимогами чинного законодавства України. Відсут-
найближчої житлової забудови повинна відповідати ДСП 173-96 «Про затвердження Держав-
санітарних правил планування та забудови населених пунктів». У відповідності до ДСП 173-

30.06.2025 15:58







Фотофіксація розміщення Повідомлення про плановану діяльність, яка підлягає оцінці впливу на довкілля

Дошка оголошень навпроти Новгород-Сіверської міської ради за адресою: вулиці Захисників України, 2, м. Новгород-Сіверський, Чернігівської області

Додаток 2 до Порядку видачі документації для надання висновку з оцінки впливу на довкілля та фінансування оцінки впливу на довкілля

Дата: (дата офіційного опублікування в Єдиному реєстрі з оцінки впливу на довкілля (автоматично генерується програмними засобами ведення Єдиного реєстру з оцінки впливу на довкілля, для паперової версії зазначається суб'єктом господарювання))

Реєстраційний номер 13444 (реєстраційний номер справи про оцінку впливу на довкілля планованої діяльності (автоматично генерується програмними засобами ведення Єдиного реєстру з оцінки впливу на довкілля, для паперової версії зазначається суб'єктом господарювання))

ПОВІДОМЛЕННЯ про плановану діяльність, яка підлягає оцінці впливу на довкілля

ПРИВАТНЕ ПІДПРИЄМСТВО "НОВГОРОД-СІВЕРСЬКІ АГРАРНІ ІНВЕСТИЦІЇ"
35289259 (повне найменування юридичної особи, код згідно з ЄДРПОУ або присвоєне, ім'я та по батькові фізичної особи - підприємця, ідентифікаційний код або серія та номер паспорта (для фізичних осіб, які через свої релігійні переконання відмовляються від прийняття реєстраційного номера облікової картки платника податків та офіційно повідомили про це відповідному контролюючому органу і мають відмітку у паспорті))

Інформація про намір провадити плановану діяльність та оцінку її впливу на довкілля.

- Інформація про суб'єкта господарювання.
Україна, 16000, Чернігівська обл., місто Новгород-Сіверський (пн), вулиця ВОКЗАЛЬНА, будинок 15. Тел.: 380666424432 (обсяг надання юридичної особи або місце провадження діяльності фізичної особи - підприємця (поштової індекс, адреса, контактний номер телефону))
- Планована діяльність, її характеристики, технічні альтернативи.
Планована діяльність, її характеристика.
Планована діяльність передбачає розширення існуючого паливозаправного пункту (ПЗП) ПП «НОВГОРОД-СІВЕРСЬКІ АГРАРНІ ІНВЕСТИЦІЇ» за адресою вулиця Залінійна, 27, у м. Новгород-Сіверський, Новгород-Сіверського району, Чернігівської області України. Проектом передбачено розширення існуючого ПЗП, що призначений для приймання та використання рідкого моторного палива РМП (бензину і дизельного пального). ПЗП використовується для власного користування, заправки власного автотранспорту і техніки. На об'єкті наявні дві наземні ємності для зберігання дизельного пального об'ємом по 25 м³, одна наземна ємність для зберігання бензину об'ємом 5 м³, дві підземні ємності для зберігання дизельного пального об'ємом 50 м³ та паливо-роздавальна колонка (ПРК). Проектом розширення ПЗП передбачається встановлення двох наземних горизонтальних резервуарів для зберігання дизельного пального об'ємом по 25 м³ та одного наземного резервуару загальним об'ємом 10 м³ розділений на дві секції (7,5 м³+2,5м³) для дизельного пального та бензину. Для заправки автомобілів РМП передбачено дві паливо-роздавальні колонки (ПРК), що розміщені під навісом. Запланована річна потужність планованої діяльності по рідкому моторному паливу становить 253,0 м³/рік, у тому числі 15,5 м³/рік бензину, та 237,5 м³/рік - дизельного палива. Термін експлуатації резервуарів 20 років.

Технічна альтернатива 1.
Технічними рішеннями розширення ПЗП передбачено збільшення обсягу зберігання нафтопродуктів за рахунок встановлення додаткових резервуарів наземного типу загальним об'ємом - 60,0 м³, що включають в себе: два резервуари РГС-25 (по 25м³ кожен) для дизельного пального, та один резервуар РГС-10 (об'ємом 10 м³) розділений на дві секції (7,5 м³ - дизельне паливо, 2,5м³ - бензин). В цих резервуарах ПЗП передбачається одночасне зберігання рідкого палива: бензин - 2,25 м³, дизельне паливо - 54,25 м³ (з урахуванням коефіцієнта заповнення резервуарів).

Технічна альтернатива 2.
Технічною альтернативою № 2 передбачено улаштування 10 наземних резервуарів горизонтальних сталевих РГС-5 (об'ємом 5 м³) для дизельного пального, та один резервуар РГС-10 (об'ємом 10 м³) розділений на дві секції (7,5 м³ - дизельне паливо, 2,5м³ - бензин) загальним об'ємом - 60,0 м³. При такій реалізації збільшиться потенційний вплив на довкілля, а саме: При розширенні (будівельні роботи), встановлення 10 шт. резервуарів потребує більшого обсягу трубопроводів і арматури. Це збільшить обсяг зварювальних і фарбувальних робіт при будівництві і відповідно додатковий вплив на атмосферне повітря від монтажних робіт та додаткове утворення відходів (гара з під фарби, огарки електродів тощо). Встановлення такої кількості резервуарів потребує - більшого обсягу земляних мас на обвалування, що збільшить обсяги земляних робіт і використання земляних мас (природного ресурсу); розміщення резервуарів потребує більше застосування земляних мас (природного ресурсу); розміщення резервуарів РГС-5 створить більшу кількість джерел викидів через більшу кількість самих резервуарів і відповідно більшу кількість клапанів і свічок на кожному з них. Потреба в обслуговуванні кожного резервуару (при більшій загальній кількості резервуарів, 11 шт. проти 3 шт. за альтернативою 1) відповідно збільшить обсяг забруднення атмосферного повітря. Технічна альтернатива 1 є найбільш ефективною з економічної та технологічної точок зору для забезпечення планової діяльності при допустимому впливі на навколишнє природне середовище. З урахуванням виснаженого технічною альтернатива 1 обрана в якості основної альтернативи з урахуванням виснаженого технічною альтернатива 1 обрана в якості основної альтернативи з урахуванням виснаженого технічною альтернатива 1.

3. Місце провадження планованої діяльності, територіальні альтернативи.
Чернігівська обл. Новгород-Сіверський р-н Новгород-Сіверський, вул. Залінійна, 27

3.1 Територіальні громади, які можуть зазнати впливу планованої діяльності.
Новгород-Сіверська міська територіальна громада (м. Новгород-Сіверський)

Місце провадження планованої діяльності: територіальна альтернатива 1.
Чернігівська обл. Новгород-Сіверський р-н. Новгород-Сіверський, вул. Залінійна, 27.
Розширення ПЗП передбачено за адресою: вул. Залінійна, 27, у м. Новгород-Сіверський, Новгород-Сіверського району, Чернігівської області.

ширше: м'яв переробної, машинобудівної та інші промисловості, використовується оренди. Ділянка межує: - з півночі та північного заходу - землі загального користування (оренди, вулиця Залінійна), землі промисловості, транспорту, зв'язку, енергетики, іншого призначення (державної власності); - зі сходу, півдня та заходу - землі промисловості, транспорту, зв'язку, енергетики, оборони та іншого призначення. Необхідні санітарні та протипожежні відстані при розташуванні об'єкта на цій земельній ділянці витримані.

Місце провадження планованої діяльності: територіальна альтернатива 2.
Чернігівська обл., Новгород-Сіверський р-н, Новгород-Сіверський, вул. Залінійна.

Територіальна альтернатива 2 не розглядалася, оскільки об'єкт планованої діяльності розширення існуючого ПЗП. Земельна ділянка під розширення існуючого ПЗП знаходиться в промисловій зоні міста, віддалена від житлової та громадської забудови, на дану земельну ділянку оформлено довгостроковий договір оренди, а також до цієї ділянки існують вулиці. Розміщення за територіальною альтернативою 1 має всі необхідні присудження інженерних мереж, комунікацій, транспортного забезпечення. Варіант розміщення за територіальною альтернативою 1 відповідає всім вимогам законодавства щодо розміщення об'єкту планованої діяльності, відсутні принципові обмеження щодо реалізації планованої діяльності за цим місцем провадження. Територіальна альтернатива 2 не доцільна і не розглядалася.

- Соціально-економічний вплив планованої діяльності.
Планована діяльність спрямована на забезпечення ефективної роботи підприємства розширення існуючого ПЗП і збільшення потреб рідкого моторного палива (бензину і дизельного) для власного користування.
- Загальні технічні характеристики, у тому числі параметри планованої діяльності (потужність, довжина, площа, обсяг виробництва тощо).
Об'єкт планованої діяльності передбачає розширення існуючого ПЗП, що призначений для використання рідкого моторного палива РМП (бензину, дизельного палива) власного користування. Зберігання РМП передбачено в резервуарах наземного типу. За об'єм наземних горизонтальних резервуарів становить 60,0 м³. Два резервуари РГС-25 та одного наземного резервуару РГС-10 загальним об'ємом 10 м³ розділений на дві секції (7,5 м³+2,5м³). Для заправки автомобілів РМП передбачено дві паливо-роздавальні колонки розміщені під навісом. При розширенні ПЗП передбачається одночасне зберігання палива: бензин А-95 - 2,25 м³, дизельне паливо (ДП) - 54,25 м³. Запланована річна потужність планованої діяльності по рідкому моторному паливу становить 253,0 м³/рік, у тому числі 15,5 м³/рік бензину, та 237,5 м³/рік - дизельного палива. Розширення існуючого ПЗП передбачає земельній ділянці площею 0,92 га, кадастровий номер 7423610000:00:005:0184, у призначення 11.02 «Для розміщення та експлуатації основних, підсобних і допоміжних будівель споруд підприємств переробної, машинобудівної та іншої промисловості». Земельна ділянка використовується на правах оренди. Розширення кількості робочих місць на об'єкті здійснюється Госп-побутове забезпечення працівників - в наявному службовому приміщенні.
- Екологічні та інші обмеження планованої діяльності та за альтернативами: щодо технічної альтернативи 1.
Підприємство відноситься до об'єктів, для яких екологічні, санітарно-епідеміологічні, протипожежні та інші обмеження приведені в діючих державних екологічних нормативах, будівельних, санітарних і протипожежних нормах. Екологічні обмеження планованої діяльності: - при експлуатації об'єкта дотримуватися нормативів чинного природоохоронного законодавства; - викиди від стаціонарних джерел викидів повинні зніжуватися при наявності Дозволу на викиди забруднюючих речовин в атмосферне повітря (у відповідності з його умовами та не перевищувати граничнодопустимих нормативів); - відходи, що утворюються на підприємстві в процесі виробничої діяльності, повинні перераховуватися іншим організаціям, згідно попередньо укладених договорів, для подальшого зберігання, оброблення, утилізації, знешкодження, захоронення, видалення; - виконання вимог щодо раціонального використання природних ресурсів. Санітарно-гігієнічні обмеження: - експлуатацію об'єкта здійснювати згідно з чинними нормативними санітарно-гігієнічними нормами та правилами; - дотримання вимог до організації санітарно-захисної зони відповідно до Державних санітарних правил планування та забудови населених пунктів (ДСП 173-96); - рівень акустичного забруднення не повинен перевищувати нормативів шумового забруднення та вібрації на межі встановленої СЗЗ. Інші обмеження: дотримання правил пожежної безпеки. Замовник бере на себе зобов'язання виконувати всі умови щодо експлуатації об'єкту діяльності, а також ресурсозберігаючі, охоронні, захисні та інші заходи щодо умов безпечної експлуатації обладнання, дотримання вимог природоохоронного та санітарного законодавства. При цьому вплив на навколишнє середовище мінімальний і не потребує додаткових екологічних обмежень.

Технічна альтернатива 2.
Додаткові екологічні та інші обмеження технічної альтернативи 2 (в порівнянні з альтернативою 1) полягають в наступному. При розширенні (будівельні роботи): Встановлення 10 шт. резервуарів потребує більшого обсягу трубопроводів і арматури. Це збільшить обсяги земляних робіт і фарбувальних робіт при будівництві і відповідно додатковий вплив на атмосферне повітря від монтажних робіт та додаткове утворення відходів (гара з під фарби, огарки електродів тощо). Встановлення такої кількості резервуарів потребує - більшого обсягу земляних мас на обвалування, що збільшить обсяги земляних робіт і використання земляних мас (природного ресурсу); розміщення резервуарів РГС-5 створить більшу кількість джерел викидів через більшу кількість самих резервуарів і відповідно більшу кількість клапанів і свічок на кожному з них. Потреба в обслуговуванні кожного резервуару (при більшій загальній кількості резервуарів, 11 шт. проти 3 шт. за альтернативою 1) відповідно збільшить обсяг забруднення атмосферного повітря. Технічна альтернатива 1 є найбільш ефективною з економічної та технологічної точок зору для забезпечення планової діяльності при допустимому впливі на навколишнє природне середовище. З урахуванням виснаженого технічною альтернатива 1 обрана в якості основної альтернативи з урахуванням виснаженого технічною альтернатива 1.

Технічна альтернатива 1.
Технічними рішеннями розширення ПЗП передбачено збільшення обсягу зберігання нафтопродуктів за рахунок встановлення додаткових резервуарів наземного типу загальним об'ємом - 60,0 м³, що включають в себе: два резервуари РГС-25 (по 25м³ кожен) для дизельного пального, та один резервуар РГС-10 (об'ємом 10 м³) розділений на дві секції (7,5 м³ - дизельне паливо, 2,5м³ - бензин). В цих резервуарах ПЗП передбачається одночасне зберігання рідкого палива: бензин - 2,25 м³, дизельне паливо - 54,25 м³ (з урахуванням коефіцієнта заповнення резервуарів).

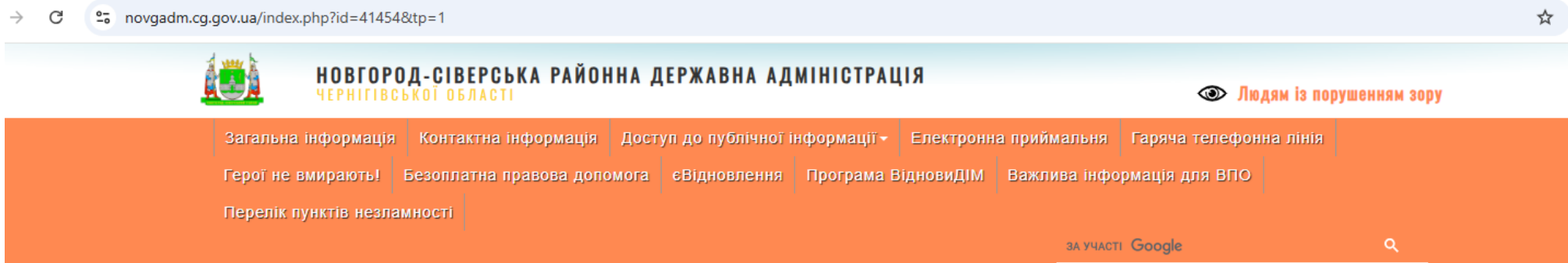
Технічна альтернатива 2.
Технічною альтернативою № 2 передбачено улаштування 10 наземних резервуарів горизонтальних сталевих РГС-5 (об'ємом 5 м³) для дизельного пального, та один резервуар РГС-10 (об'ємом 10 м³) розділений на дві секції (7,5 м³ - дизельне паливо, 2,5м³ - бензин) загальним об'ємом - 60,0 м³. При такій реалізації збільшиться потенційний вплив на довкілля, а саме: При розширенні (будівельні роботи), встановлення 10 шт. резервуарів потребує більшого обсягу трубопроводів і арматури. Це збільшить обсяг зварювальних і фарбувальних робіт при будівництві і відповідно додатковий вплив на атмосферне повітря від монтажних робіт та додаткове утворення відходів (гара з під фарби, огарки електродів тощо). Встановлення такої кількості резервуарів потребує - більшого обсягу земляних мас на обвалування, що збільшить обсяги земляних робіт і використання земляних мас (природного ресурсу); розміщення резервуарів РГС-5 створить більшу кількість джерел викидів через більшу кількість самих резервуарів і відповідно більшу кількість клапанів і свічок на кожному з них. Потреба в обслуговуванні кожного резервуару (при більшій загальній кількості резервуарів, 11 шт. проти 3 шт. за альтернативою 1) відповідно збільшить обсяг забруднення атмосферного повітря. Технічна альтернатива 1 є найбільш ефективною з економічної та технологічної точок зору для забезпечення планової діяльності при допустимому впливі на навколишнє природне середовище. З урахуванням виснаженого технічною альтернатива 1 обрана в якості основної альтернативи з урахуванням виснаженого технічною альтернатива 1.

30.06.2025 11:06:25






Скріншот розміщення повідомлення про плановану діяльність на офіційному сайті Новгород-Сіверської районної державної адміністрації у розділі «Консультації з громадськістю»





- Портрет району ▾
- Офіційна інформація ▾
- Райдержадміністрація ▾
- Звернення громадян ▾
- Соціальний захист населення ▾
- Ветеранська політика ▾
- Пенсійний фонд України ▾
- Регуляторна діяльність ▾
- Державні закупівлі ▾
- Державна служба зайнятості ▾
- Економіка ▾
- Каталог послуг ▾
- Запобігання проявам корупції ▾
- Цивільний захист населення і території ▾

 > [Консультації з громадськістю](#) > [Проекти для громадського обговорення](#) > 2025 рік

07 січня 2025
02.10.2025р. Товариство з обмеженою відповідальністю «Оператор газотранспортної системи України» отримало висновок з оцінки впливу на довкілля щодо планованої діяльності «Капітальний ремонт магістрального газопроводу «Тула - Шостка - Київ» на ділянці переходу через р. Головесня (Криска) в Новгород-Сіверському районі Чернігівської області» від 01.10.2025 № 125-11491, виданий Департаментом екології та природних ресурсів Чернігівської обласної державної адміністрації, справа в Єдиному реєстрі з оцінки впливу на довкілля № 11491.

22.08.2025р. оголошення про початок громадського обговорення звіту з оцінки впливу на довкілля щодо планованої діяльності «Розширення існуючого паливо заправного пункту (ПЗП) ПП «Новгород-Сіверські Аграрні Інвестиції» за адресою: вулиця Залінійна, 27 у м. Новгород-Сіверський, Новгород-Сіверського району Чернігівської області України (реєстраційний номер справи-13444) - громадське обговорення зазначеної планованої діяльності триватиме 25 робочих днів з 25.08.2025 по 26.09.2025 включно.



Останні документи

Цивільний захист населення і території

Державна реєстрація нерухомості та підприємництва

Адміністративні послуги

Програми місцевого бюджету

Консультації з громадськістю

Громадська рада

Архівний відділ

Питання державної служби

Фінансовий відділ

Офіс реформ

Інформація для громадян України, які проживають на тимчасово окупованій території

Реєстр наборів відкритих даних

Запобігання насильству та протидії торгівлі людьми

Гендерна політика

Координаційна рада з питань утвердження української національної та громадянської ідентичності

Міграційна служба повідомляє

Гранти міжнародної технічної допомоги

(реєстраційний номер справи-13444) - громадське обговорення зазначеної планованої діяльності триватиме 25 робочих днів з 25.08.2025 до 26.09.2025 включно.

02.07.2025 р. повідомлення про плановану діяльність, яка підлягає оцінці впливу на довкілля щодо розширення існуючого паливо заправного пункту (ПЗП) ПП «Новгород-Сіверські Аграрні Інвестиції» за адресою: вулиця Залінійна, 27 у м. Новгород-Сіверський, Новгород-Сіверського району Чернігівської області України (реєстраційний номер справи-13444) - громадське обговорення зазначеної планованої діяльності триватиме 12 робочих днів з 02.07.2025 до 17.07.2025 включно.

06.01.2025 р. оголошення про початок громадського обговорення звіту з оцінки впливу на довкілля, стосовно планованої діяльності «Спеціальне використання лісових ресурсів у порядку проведення рубок головного користування на території лісового фонду Коропського спеціалізованого лісгосподарського підприємства «Агролісгосп» (реєстраційний номер справи-10208) - громадське обговорення звіту з оцінки впливу на довкілля триватиме 25 робочих днів та завершується 10.02.2025.

31.01.2025 р. отримання висновку Комунальне підприємство «ВОДА» Коропської селищної ради отримало висновок з оцінки впливу на довкілля щодо планованої діяльності «Нове будівництво свердловини в селищі Короп Новгород-Сіверського району Чернігівської області» від 31.01.2025, № 107-10126, виданий Департаментом екології та природних ресурсів Чернігівської обласної державної адміністрації, справа в Єдиному реєстрі з оцінки впливу на довкілля № 10126.

12.02.2025 р. повідомлення про плановану діяльність, яка підлягає оцінці впливу на довкілля щодо капітального ремонту магістрального

Останні документи

26-09-2025

Про

відрядження

Селіверстова О.І.

25-09-2025

Про розроблення

проекту Програми

економічного і

соціального

розвитку Новгород-

Сіверського району

Чернігівської

області на 2026 рік

25-09-2025

Про виконання

обов'язків

24-09-2025

Про внесення змін у додаток 1 до

розпорядження начальника районної

військової адміністрації від 10 травня 2024

року № 71 «Про уповноважених

засвідчувачів»

24-09-2025

Про план роботи районної державної

адміністрації на ІІІ квартал 2025 року

Анонси

14-05-2024

Оголошення про початок громадського




Цифрова освіта



Скріншот розміщення повідомлення про плановану діяльність на офіційному сайті Новгород-Сіверської міської територіальної громади Чернігівської області у розділі «Новини»


ns-mrada.cg.gov.ua/index.php?id=530893&tp=page

16000, Україна, Чернігівська обл. м.Новгород-Сіверський, вул. захисників України, 2 Тел. (04658)3-14-57 email: ns-mrada_post@cg.gov.ua

 **НОВГОРОД-СІВЕРСЬКА МІСЬКА ТЕРИТОРІАЛЬНА ГРОМАДА ЧЕРНІГІВСЬКОЇ ОБЛАСТІ**

[Людам із порушенням зору.](#)

Пошук

[f](#) [@](#) [v](#) 

[Головна](#) [Про громаду](#) [Публічна інформація](#) [Звернення громадян](#) [ЦНАП](#) [ЦНСП](#) [Петиції](#)

Головна / Новини

ПОВІДОМЛЕННЯ про плановану діяльність, яка підлягає оцінці впливу на довкілля

Повідомлення про плановану діяльність, яка підлягає оцінці впливу на довкілля щодо розширення існуючого паливозаправного пункту (ПЗП) ПП «Новгород-Сіверські Аграрні Інвестиції» за адресою: вулиця Залінійна, 27 у м. Новгород-Сіверський Новгород-Сіверського району Чернігівської області України, справа в Єдиному реєстрі з оцінки впливу на довкілля № 13444.

[povidomlennya \(1\).pdf](#)

Відеоновини



Долучись до акції «Ланцюг Єдності» до Дня Незалежності України

Новини

Введення погодинних відключень електроенергії



Шановні мешканці громади! Через масований удар ворога по енергетичній інфраструктурі області вчора о 16:00 відбулася масштабна аварія.



Фотофіксація розміщення Оголошення про початок громадського обговорення

*Дошка оголошень біля магазину «Зірковий» на перехресті:
вулиця Т.Шевченка, вулиця Успенська, м. Новгород-Сіверський,
Чернігівської області*



Фотофіксація розміщення Оголошення про початок громадського обговорення

*Дошка оголошень біля магазину «Продукти» на перехресті:
вулиці Івана Богуна та провулок Заводський,
м. Новгород-Сіверський, Чернігівської області*



Додаток 3
до Порядку передачі документації
для надання висновку з оцінки
впливу на довкілля та
фінансування оцінки впливу на
довкілля

Дата:
Цяга офіційно прийнята в Службу
реєстру з огляду на довідку
Інформаційно-технологічного
відділу адміністрації Республіки, на наявність
об'єкта господарювання

Реєстраційний номер 13444
Інформаційно-технологічний відділ адміністрації Республіки

ОГОЛОШЕННЯ

про початок громадського обговорення звіту з оцінки впливу на довкілля

Повідомило про початок громадського обговорення звіту з оцінки впливу на довкілля
планової діяльності, зазначеної у пункті 1 цього оголошення, з метою виявлення,
збирання та врахування зауважень і пропозицій громадськості до планової діяльності.

1. Планової діяльності

Плановою діяльністю передбачає розширення існуючого паливогазопроводу пункту
ПЗП ПП «НОВОГОРОД-СІВЕРСЬКІ АГРАРНІ ІНВЕСТИЦІЇ» за адресою вулиця Запорозька,
27, у м. Новгород-Сіверський, Новгород-Сіверський район, Чернігівська область
України. Об'єкт планової діяльності розширення існуючого ПЗП, що призначений для
привантаження та використання палива мінерального палива РМП (бензину і дизельного
палива). ПЗП використовується для власного користування, заправки власного
автотранспорту і техніки. На об'єкті наявні дві паливні ємності для збирання
дизельного палива об'ємом по 25 м³, одна паливна ємність для збирання бензину
об'ємом 5 м³, дві паливні ємності для збирання дизельного палива об'ємом 50 м³ та
25 м³ та паливо-роздатна колона (ПРК). Проектом розширення ПЗП передбачається
встановлення двох паливних горизонтальних резервуарів для збирання дизельного
палива об'ємом по 25 м³ та одного паливного резервуару загальним об'ємом 10 м³
дизельний на дві ємності (7,5 м³+2,5 м³) для дизельного палива та бензину. Для
заповнення автоцистерн РМП передбачено дві паливо-роздатні колонки (ПРК).
Запланована річна потужність планової діяльності, на відсоток випуску палива
становить 233,0 м³бенз. у тому числі 15,3 м³бенз. та 217,5 м³бенз. - дизельного

палива. Розширення ПЗП передбачено на території ділянки площею 0,91 га,
кадастровий номер 7432610000.00.005.0184, кадастрове придбання 11.02.2014 «для
виконання та експлуатації основних підсобних і допоміжних будівель та споруд
власності підприємця, наведеного в реєстрі державних підприємств, що використовуються
на правах оренди».

Повідомило про початок обговорення з метою чітко визначити предмет дискусії
(проблеми, запитання, теми, аспекти розгляду теми, аспекти розгляду дискусії)

2. Суб'єкт господарювання

ПРИВАТНЕ ПІДПРИЄМСТВО «НОВОГОРОД-СІВЕРСЬКІ АГРАРНІ ІНВЕСТИЦІЇ»
35204239

Сторона господарювання, яка здійснює діяльність згідно з цим оголошенням, є юридичною особою, яка здійснює господарську діяльність на території України за адресою: вулиця Запорозька, 27, м. Новгород-Сіверський, Новгород-Сіверський район, Чернігівська область України. Контактна особа: Ірина Іванівна, тел. +38(0462)674-872, 653-707 Ганжа Валентина Юріївна

Україна, 14000, Чернігівська обл., місто Новгород-Сіверський, вулиця
ВОКЗАЛЬНА, будинок 15

Інформаційно-технологічний відділ адміністрації Республіки, на наявність об'єкта господарювання
(кадастровий номер, адреса, контактний номер телефону)

3. Уповноважений орган, який забезпечує проведення громадського обговорення

Департамент екології та природних ресурсів Чернігівської області державної
адміністрації проєкту Мир, 14, м. Чернігів, 14000, факс: 0462674874-872, 653-707 Ганжа Валентина Юріївна

Інформаційно-технологічний відділ, інформаційно-технологічний відділ адміністрації Республіки

4. Процедура прийняття рішення про продовження планової діяльності та орган, який реєструє результати оцінки впливу на довкілля

Висновок з оцінки впливу на довкілля Департаменту екології та природних ресурсів
Чернігівської ОДА ст. 9 ЗУ «Про оцінку впливу на довкілля»

Інформаційно-технологічний відділ адміністрації Республіки, на наявність об'єкта господарювання
(кадастровий номер, адреса, контактний номер телефону)

5. Строки, протягом яких проводиться громадське обговорення звіту з оцінки впливу на довкілля, включеної інформації про час і місце устік вплановане громадське слухання

Тривалість громадського обговорення становить 25 робочих днів з моменту офіційного
публікування цього оголошення (зазначається у якійсь оголошенні) та надання
інформації, включеної до звіту з оцінки впливу на довкілля та іншої додаткової
інформації, включеної суб'єктом господарювання, що передається для віддачі висновку з
оцінки впливу на довкілля

Протягом усього строку громадського обговорення громадськості має право подати
будь-які зауваження або пропозиції, які, на її думку, стосуються планової діяльності,
без необхідності їх обґрунтування. Зауваження та пропозиції можуть подаватися в

письмовій формі (у тому числі в електронному вигляді) та усно під час громадських
слухань із внесенням до протоколу громадських слухань. Пропозиції, надані після
встановленого строку, не розглядаються.

У період воєнного стану в Україні громадські слухання проводяться у режимі
відеоконференції, про що зазначається в оголошенні про початок громадського
обговорення звіту з оцінки впливу на довкілля та у звіті про громадське обговорення

Громадські слухання відбудуться

1. Дата та час: 12.09.2025 11:00.

1.

Link: meet.google.com/hqi-ajte-bwz.

Інформаційно-технологічний відділ адміністрації Республіки

6. Уповноважений центральний орган або уповноважений територіальний орган, що
забезпечує доступ до звіту з оцінки впливу на довкілля та іншої доступної інформації
щодо планової діяльності

Департамент екології та природних ресурсів Чернігівської області державної
адміністрації проєкту Мир, 14, м. Чернігів, 14000, факс: 0462674874-872, 653-707 Ганжа Валентина Юріївна

Інформаційно-технологічний відділ, інформаційно-технологічний відділ адміністрації Республіки

7. Уповноважений центральний орган або уповноважений територіальний орган, до
якого надаються зауваження і пропозиції, та строки надання зауважень і пропозицій

Департамент екології та природних ресурсів Чернігівської області державної
адміністрації проєкту Мир, 14, м. Чернігів, 14000, факс: 0462674874-872, 653-707 Ганжа Валентина Юріївна

Інформаційно-технологічний відділ, інформаційно-технологічний відділ адміністрації Республіки

Зауваження і пропозиції приймаються протягом усього строку громадського
обговорення, зазначеного в абзаці другого пункту 5 цього оголошення.

8. Наявна екологічна інформація щодо планової діяльності

Звіт з оцінки впливу на довкілля планової діяльності на ДЗ архітект.

Інформаційно-технологічний відділ адміністрації Республіки

Інформаційно-технологічний відділ адміністрації Республіки

9. Механізми розширення звіту з оцінки впливу на довкілля за іншою додатковою
інформацією (включеною до звіту з оцінки впливу на довкілля та іншої додаткової
інформації, включеної суб'єктом господарювання) у пункті 6 цього оголошення, а також
час, з якого громадськості можна ознайомитися з нею

1) ПП «НОВОГОРОД-СІВЕРСЬКІ АГРАРНІ ІНВЕСТИЦІЇ» (ІПН) за адресою: вулиця Запорозька,
27, м. Новгород-Сіверський, Чернігівська обл., місто Новгород-Сіверський, район
Новгород-Сіверський, вулиця Воєзвільна, будинок 15, з 21.08.2025 року з понеділка до п'ятниці з 9:00 до 17:00
години. Контактна особа: Євгенія Олександрівна Височенко, Контактний телефон: +38
(0462) 674 24 472. 2) Новгород-Сіверська міська рада Чернігівська область, адреса: 14000
Чернігівська обл., м. Новгород-Сіверський, вул. Заманська Українська, 2 з 21.08.2025 року
за графіком роботи міської ради. Контактна особа: головний спеціаліст з інформаційної
технології Жеребінська Віктор Олександрівна, тел. +38 (0462) 2-39-84.

Інформаційно-технологічний відділ адміністрації Республіки, на наявність об'єкта господарювання
(кадастровий номер, адреса, контактний номер телефону)

(Додаток 3 із змінами, внесеними згідно з Постановою КМ № 624 від 14.09.2020, № 967
від 08.09.2023)

Фотофіксація розміщення Оголошення про початок громадського обговорення

*Дошка оголошень біля магазину №26 за адресою:
вулиця Вокзальна, 38, м. Новгород-Сіверський, Чернігівської області*



Додаток 3
до Порядку передачі документації
для надання висновку з оцінки
впливу на довкілля та
фінансування оцінки впливу на
довкілля

Дата:

(дата офіційного опублікування в Єдиному
реєстрі з оцінки впливу на довкілля
(автоматично генерується програмними
засобами Реєстру на замовлення
суб'єкта господарювання)

Реєстраційний номер 13444
(реєстраційний номер справи про оцінку
впливу на довкілля (співомовної діяльності))

ОГОЛОШЕННЯ

про початок громадського обговорення звіту
з оцінки впливу на довкілля

Повідомляємо про початок громадського обговорення звіту з оцінки впливу на довкілля
планованої діяльності, зазначеної у пункті 1 цього оголошення, з метою виявлення,
збирання та врахування зауважень і пропозицій громадськості до планованої діяльності.

1. Планована діяльність

Планована діяльність передбачає розширення існуючого паливозаправного пункту
(ПЗП) ПП «НОВГОРОД-СІВЕРСЬКІ АГРАРНІ ІНВЕСТИЦІЇ» за адресою вулиця Запирівна,
27, у м. Новгород-Сіверський, Новгород-Сіверського району, Чернігівської області
України. Об'єкт планованої діяльності розширення існуючого ПЗП, що призначений для
приймання та використання рідкого моторного палива РМП (бензину і дизельного
палива). ПЗП використовується для власного користування, заправки власного
автотранспорту і техніки. На об'єкті наявні дві наземні ємності для зберігання
дизельного пального об'ємом по 25 м³, одна наземна ємність для зберігання
об'ємом 5 м³, дві підземні ємності для зберігання дизельного пального об'ємом 50 м³ та
25 м³ та паливо-роздавальна колонка (ПРК). Проектом розширення ПЗП передбачається
встановлення двох наземних горизонтальних резервуарів для зберігання дизельного
паливного об'ємом по 25 м³ та одного наземного на вертикальній загальним об'ємом 10 м³
розподілений на дві секції (7,5 м³+2,5м³) для дизельного пального та бензину. Для
заправки автомобіля РМП передбачено дві паливо-роздавальні колонки (ПРК).
Запланована річна добувність планованої діяльності по рідкому моторному паливу
становить 253,0 м³/рік, у тому числі 15,5 м³/рік бензину, та 237,5 м³/рік - дизельного

палива. Розширення ПЗП передбачено на земельній ділянці площею 0,92 га,
кадастровий номер 7423610000.06.003-0184, цільове призначення 11.02 «Для
розміщення та експлуатації основних, підсобних і допоміжних будівель та споруд
підприємств переробної, машинобудівної та іншої промисловості, що використовуються
на правах оренди».

(зазначити технічні характеристики, у тому числі параметри планованої діяльності
сировини, джерела, площу, обсяг виробництва продукції, обсяг провадження планованої діяльності)

2. Суб'єкт господарювання

ПРИВАТНЕ ПІДПРИЄМСТВО «НОВГОРОД-СІВЕРСЬКІ АГРАРНІ ІНВЕСТИЦІЇ»
35289259

(повна найменування юридичної особи, код за ЄДРПОУ або одностороння згадка на ім'я фізичної особи - підприємця,
індивідуальний код або серія та номер паспорта (для фізичної особи, яка через свій рід діяльності виконує діяльність з
реалізації повноважень від імені юридичної особи, яка не є суб'єктом господарювання) або інше повне найменування юридичної особи)
Україна, 16000, Чернігівська обл., місто Новгород-Сіверський(нин.) ВУЛИЦЯ
ВОКЗАЛЬНА, будинок 15

(найменування юридичної особи або місце провадження діяльності фізичної особи - підприємця
свідоцтво про державну реєстрацію, контактний номер телефону)

3. Уповноважений орган, який забезпечує проведення громадського обговорення

Департамент екології та природних ресурсів Чернігівської обласної державної
адміністрації проспект Миру, 14, м. Чернігів, 14000 deko.post@cs.gov.ua +38(0462)674-
872, 653-707 Ганжа Валентина Юріївна

(найменування уповноваженого органу, місцевоназначення, номер телефону та контактна особа)

4. Процедура прийняття рішення про провадження планованої діяльності та орган, який
розглядатиме результати оцінки впливу на довкілля

Висновок з оцінки впливу на довкілля Департамент екології та природних ресурсів
Чернігівської ОДА ст. 9 ЗУ «Про оцінку впливу на довкілля»

(вид рішення при провадженні планованої діяльності, орган, уповноважений його видавати
інформаційний документ, що містить дані про місце)

5. Стрив, тривалість та порядок громадського обговорення звіту з оцінки впливу на
довкілля, включаючи інформацію про час і місце усіх запланованих громадських слухань

Тривалість громадського обговорення становить 25 робочих днів з моменту офіційного
опублікування цього оголошення (зазначається у назві оголошення) та надання
громадськості доступу до звіту з оцінки впливу на довкілля та іншої додаткової
інформації, визначеної суб'єктом господарювання, що передається для видачі висновку з
оцінки впливу на довкілля.

Протягом усього строку громадського обговорення громадськість має право подати
будь-які зауваження або пропозиції, які, на її думку, стосуються планованої діяльності,
без необхідності їх обґрунтування. Зауваження та пропозиції можуть подаватися в

письмовій формі (у тому числі в електронному вигляді) та усно під час громадських
слухань із внесенням до протоколу громадських слухань. Пропозиції, надані після
встановленого строку, не розглядаються.

У період воєнного стану в Україні громадські слухання проводяться у режимі
відеоконференції, про що зазначається в оголошенні про початок громадського
обговорення звіту з оцінки впливу на довкілля та у звіті про громадське обговорення

Громадські слухання відбудуться

1 Дата та час: 12.09.2025 11:00;

1

Линк: meet.google.com/hqj-aitw-brcx

(зазначити дату, час, місце та адресу проведення громадських слухань)

6. Уповноважений центральний орган або уповноважений територіальний орган, що
забезпечує доступ до звіту з оцінки впливу на довкілля та іншої доступної інформації
щодо планованої діяльності

Департамент екології та природних ресурсів Чернігівської обласної державної
адміністрації проспект Миру, 14, м. Чернігів, 14000 deko.post@cs.gov.ua +38(0462)674-
872, 653-707 Ганжа Валентина Юріївна

(зазначити найменування органу, місцевоназначення, номер телефону та контактну особу)

7. Уповноважений центральний орган або уповноважений територіальний орган, до
якого надаються зауваження і пропозиції, та строки надання зауважень і пропозицій

Департамент екології та природних ресурсів Чернігівської обласної державної
адміністрації проспект Миру, 14, м. Чернігів, 14000 deko.post@cs.gov.ua +38(0462)674-
872, 653-707 Ганжа Валентина Юріївна

(зазначити найменування органу, відомство та електронну адресу, номер телефону та контактну особу)

Зауваження і пропозиції приймаються протягом усього строку громадського
обговорення, зазначеного в абзаці другого пункту 5 цього оголошення.

8. Наявна екологічна інформація щодо планованої діяльності

Звіт з оцінки впливу на довкілля планованої діяльності на 363 аркушах.

(зазначити усі веб-ресурси, на які в розклад громадськості)

(зазначити іншу екологічну інформацію, що стосується планованої діяльності)

9. Місце (місця) розміщення звіту з оцінки впливу на довкілля та іншої додаткової
інформації (відміне від приміщення, зазначеного у пункті 6 цього оголошення), а також
час, з якого громадськість може ознайомитися з ними

1) ПП «НОВГОРОД-СІВЕРСЬКІ АГРАРНІ ІНВЕСТИЦІЇ» (код згідно з ЄДРПОУ
35289259), юридична адреса: 16000, Чернігівська обл., місто Новгород-Сіверський,
вулиця Вокзальна, будинок 15, з 21.08.2025 року з понеділка по п'ятницю з 9.00 до 17.00
години. Контактна особа: Єременко Олександр Васильович. Контактний телефон: +38
(066) 64 24 432. 2) Новгород-Сіверська міська рада Чернігівської області, адреса: 16000
Чернігівська обл., м. Новгород-Сіверський, вул. Захисників України, 2 з 21.08.2025 року
за графіком роботи міської ради. Контактна особа: голдиний спеціаліст з інформаційних
технологій Жеребичак Віктор Олександрович, тел. +38 (04658) 2-39-84.

(зазначити адресу приміщення, установи, організації, місця розміщення, дату, з якої громадськість може ознайомитися з документом,
контактна особа)

(Додаток 3 із змінами, внесеними згідно з Постановами КМ № 824 від 14.09.2020, № 967
від 08.09.2023)

Фотофіксація розміщення Оголошення про початок громадського обговорення

*Дошка оголошень навпроти Новгород-Сіверської міської ради за адресою:
вулиці Захисників України, 2,
м. Новгород-Сіверський, Чернігівської області*



Скріншот розміщення оголошення про плановану діяльність на офіційному сайті Новгород-Сіверської районної державної адміністрації у розділі «Консультації з громадськістю»

novgadm.cg.gov.ua/index.php?id=41454&tp=1

Герої не вмирають! | Безоплатна правова допомога | еВідновлення | Програма ВідновиДІМ | Важлива інформація для ВПО | Перелік пунктів незламності

ЗА УЧАСТІ Google

- Портрет району
- Офіційна інформація
- Райдержадміністрація
- Звернення громадян
- Соціальний захист населення
- Ветеранська політика
- Пенсійний фонд України
- Регуляторна діяльність
- Державні закупівлі
- Державна служба зайнятості
- Економіка
- Каталог послуг
- Запобігання проявам корупції
- Цивільний захист населення і території
- Державна реєстрація нерухомості та підприємництва
- Адміністративні послуги


Консультації з громадськістю > Проекти для громадського обговорення > 2025 рік

07 січня 2025

02.10.2025р. Товариство з обмеженою відповідальністю «Оператор газотранспортної системи України» отримало висновок з оцінки впливу на довкілля щодо планованої діяльності «Капітальний ремонт магістрального газопроводу «Тула - Шостка - Київ» на ділянці переходу через р. Головесня (Криска) в Новгород-Сіверському районі Чернігівської області» від 01.10.2025 № 125-11491, виданий Департаментом екології та природних ресурсів Чернігівської обласної державної адміністрації, справа в Єдиному реєстрі з оцінки впливу на довкілля № 11491.

22.08.2025р. [оголошення](#) про початок громадського обговорення звіту з оцінки впливу на довкілля щодо планованої діяльності «Розширення існуючого паливо заправного пункту (ПЗП) ПП «Новгород-Сіверські Аграрні Інвестиції» за адресою: вулиця Залінійна, 27 у м. Новгород-Сіверський, Новгород-Сіверського району Чернігівської області України (реєстраційний номер справи-13444) - громадське обговорення зазначеної планованої діяльності триватиме 25 робочих днів з 25.08.2025 до 26.09.2025 включно.

02.07.2025 р. [повідомлення](#) про плановану діяльність, яка підлягає оцінці впливу на довкілля щодо розширення існуючого паливо заправного пункту (ПЗП) ПП «Новгород-Сіверські Аграрні Інвестиції» за



Останні документи

26-09-2025

Про відрядження

Селівєрстова О.І.

Цифрова освіта



Дата:

(дата офіційного опублікування в Єдиному реєстрі з оцінки впливу на довкілля (автоматично генерується програмними засобами ведення Реєстру, незначається суб'єктом господарювання))

Реєстраційний номер 13444

(реєстраційний номер справи про оцінку впливу на довкілля планованої діяльності)

ОГОЛОШЕННЯ

про початок громадського обговорення звіту

з оцінки впливу на довкілля

Повідомляємо про початок громадського обговорення звіту з оцінки впливу на довкілля планованої діяльності, зазначеної у пункті 1 цього оголошення, з метою виявлення, збирання та врахування зауважень і пропозицій громадськості до планованої діяльності.


1. Планована діяльність

Планована діяльність передбачає розширення існуючого паливозаправного пункту (ПЗП) ПП «НОВГОРОД-СІВЕРСЬКІ АГРАРНІ ІНВЕСТИЦІЇ» за адресою вулиця Залінійна, 27, у м. Новгород-Сіверський, Новгород-Сіверського району, Чернігівської області України. Об'єкт планованої діяльності розширення існуючого ПЗП, що призначений для приймання та використання рідкого моторного палива РМП (бензину і дизельного пального). ПЗП використовується для власного користування, заправки власного автотранспорту і техніки. На об'єкті наявні дві наземні ємності для зберігання дизельного пального об'ємом по 25 м3, одна наземна ємність для зберігання бензину об'ємом 5 м3. дві підземні ємності для зберігання дизельного пального об'ємом 50 м3 та

Скріншот розміщення оголошення про плановану діяльність на офіційному сайті Новгород-Сіверської міської територіальної громади Чернігівської області у розділі «Новини»





ns-mrada.cg.gov.ua/index.php?id=527880&tp=page

16000, Україна, Чернігівська обл. м.Новгород-Сіверський, вул. Захисників України, 2 Тел. (04658)3-14-57 email: ns-mrada_post@cg.gov.ua

 **НОВГОРОД-СІВЕРСЬКА МІСЬКА ТЕРИТОРІАЛЬНА ГРОМАДА** ЧЕРНІГІВСЬКОЇ ОБЛАСТІ

[Людам із порушенням зору](#)

Пошук

[Головна](#) [Про громаду](#) [Публічна інформація](#) [Звернення громадян](#) [ЦНАП](#) [ЦНСП](#) [Петиції](#)

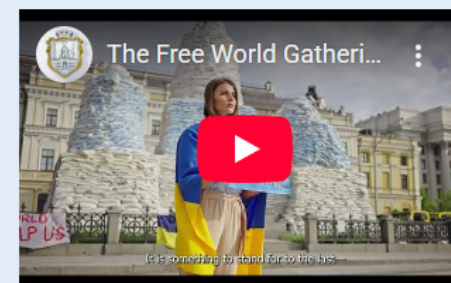
Головна / Новини

Початок громадського обговорення звіту з оцінки впливу на довкілля щодо планованої діяльності

Департамент екології та природних ресурсів Чернігівської обласної державної адміністрації (далі – Департамент) відповідно до вимог Закону України «Про оцінку впливу на довкілля» (далі – Закон) надає для інформування громадськості оголошення про початок громадського обговорення звіту з оцінки впливу на довкілля щодо планованої діяльності «Розширення існуючого паливозаправного пункту (ПЗП) ПП «Новгород-Сіверські Аграрні Інвестиції» за адресою: вулиця Залінійна, 27 у м. Новгород-Сіверський Новгород-Сіверського району Чернігівської області України» (далі – Оголошення), справа в Єдиному реєстрі з оцінки впливу на довкілля № 13444.

[ogoloshennya_ovd \(6\).pdf](#)


Відеоновини



Долучись до акції «Ланцюг Єдності» до Дня Незалежності України

Новини

Введення погодинних відключень електроенергії



Шановні мешканці громади! Через масований удар ворога по енергетичній інфраструктурі області вчора о 16:00 відбулася масштабна аварія.



Дата:

(дата офіційного опублікування в Єдиному реєстрі з оцінки впливу на довкілля (автоматично генерується програмними засобами ведення Реєстру, не зазначається суб'єктом господарювання))

Реєстраційний номер 13444

(реєстраційний номер справи про оцінку впливу на довкілля планованої діяльності)

ОГОЛОШЕННЯ

про початок громадського обговорення звіту з оцінки впливу на довкілля

Повідомляємо про початок громадського обговорення звіту з оцінки впливу на довкілля планованої діяльності, зазначеної у пункті 1 цього оголошення, з метою виявлення, збирання та врахування зауважень і пропозицій громадськості до планованої діяльності.

1. Планована діяльність

Планована діяльність передбачає розширення існуючого паливозаправного пункту (ПЗП) ПП «НОВГОРОД-СІВЕРСЬКІ АГРАРНІ ІНВЕСТИЦІЇ» за адресою вулиця Залінійна, 27, у м. Новгород-Сіверський, Новгород-Сіверського району, Чернігівської області України. Об'єкт планованої діяльності розширення існуючого ПЗП, що призначений для приймання та використання рідкого моторного палива РМП (бензину і дизельного пального). ПЗП використовується для власного користування, заправки власного автотранспорту і техніки. На об'єкті наявні дві наземні ємності для зберігання дизельного пального об'ємом по 25 м³, одна наземна ємність для зберігання бензину об'ємом 5 м³, дві підземні ємності для зберігання дизельного пального об'ємом 50 м³ та



УКРАЇНСЬКЕ ТОВАРИСТВО ОХОРОНИ ПРИРОДИ

ЧЕРНІГІВСЬКА ОБЛАСНА ОРГАНІЗАЦІЯ
ПРЕЗИДІЯ ОБЛАСНОЇ ОРГАНІЗАЦІЇ

14 000, Україна, Чернігівська обл., м. Чернігів, вул. Василя Стуса, 14
тел. 38 0977216852

e-mail: s_pototska@ukr.net

08.09.2025 р. № 08.09.25
На № _____ від _____

Департамент екології та природних ресурсів
Чернігівської облдержадміністрації
Відділ оцінки впливу на довкілля

голова ГО «Чернігівська Обласна Організація
Українського Товариства Охорони Природи»
Світлана ПОТОЦЬКА

ПРОПОЗИЦІЇ

щодо звіту з ОВД проєкту

«Розширення існуючого паливозаправного пункту (ПЗП) ПП «НОВГОРОД-СІВЕРСЬКІ АГРАРНІ ІНВЕСТИЦІЇ» за адресою вулиця Залізняна, 27, у м. Новгород-Сіверський, Новгород-Сіверського району, Чернігівської області України»
№ 13444 в Реєстрі з ОВД

Згідно з ст. 7 ч. 6 Закону України «Про оцінку впливу на довкілля», тривалість громадського обговорення становить 25 робочих днів з моменту офіційного опублікування оголошення та надання громадськості доступу до звіту з оцінки впливу на довкілля та іншої додаткової інформації, визначеної суб'єктом господарювання, що передається для видачі висновку з оцінки впливу на довкілля.

Протягом усього строку громадського обговорення громадськість має право подавати будь-які зауваження або пропозиції, які, на її думку, стосуються планованої діяльності, без необхідності їх обґрунтування.

Керуючись вищенаведеним, вважаємо за необхідне надати пропозиції та зауваження щодо Звіту з ОВД проєкту «Розширення існуючого паливозаправного пункту (ПЗП) ПП «НОВГОРОД-СІВЕРСЬКІ АГРАРНІ ІНВЕСТИЦІЇ» за адресою вулиця Залізняна, 27, у м. Новгород-Сіверський, Новгород-Сіверського району, Чернігівської області України».

Звіт розміщений в Єдиному реєстрі з ОВД під № 13444.

Нагадуємо, що згідно з нормами Закону України «Про оцінку впливу на довкілля», у разі невказання у Звіті запитуваних нами даних, Розробник зобов'язаний по кожному пункту (7 (сім) пунктів) запитованої інформації детально аргументувати причини такого невказання.

Пропонуємо опрацювати та вказати у Звіті з ОВД наступну інформацію:

1. У Звіті ОВД відсутня інформація щодо наявності чи відсутності особливо цінних земель та особливо цінних груп ґрунтів (відповідно до Наказу № 245 від 06.10.2003 р. «Про затвердження переліку особливо цінних груп ґрунтів» та ст. 150 Земельного кодексу України).
2. У Звіті ОВД відсутня інформація щодо наявності чи відсутності біосферних резерватів програми ЮНЕСКО «Людина і біосфера» та об'єктів «всесвітньої спадщини ЮНЕСКО».
3. У Звіті ОВД відсутня інформація щодо Регіональної схеми екологічної мережі Чернігівської області.
4. Доцільно оцінити чи входить ділянка у шляхи сезонної міграції птахів.
5. Потребує актуалізації інформація «Природно-заповідний фонд Чернігівщини нараховує 681 об'єкт загальною площею 263316,573 га, що становить 7,90 % площі області. Природно-заповідний фонд складають 8 категорій об'єктів: Ічнянський (площею 9665,8 га) та Мезинський (площею 31035,2 га) національні природні парки, частина національного природного парку «Залісся» (площею 1287,5 га), регіональний ландшафтний парк «Міжєрчинський» (78753,95 га), регіональний ландшафтний парк «Ніжинський» (6122,6991 га), регіональний ландшафтний парк «Ялівщина» (площею 168,7 га), 461 заказник, 140 пам'яток природи, 19 парків-пам'яток садово-паркового мистецтва, 53 заповідних урочища, дендропарки «Тростянець» загальнодержавного значення та «Пилуцький» місцевого значення, Менський зоопарк загальнодержавного значення.» станом на 01.01.2025.
6. Не оцінено можливість використання відновлюваних джерел енергії для власних потреб підприємства, що суперечить державним кліматичним цілям.
7. Доцільно на рисунках 3.2.1 та 3.3.1 візуалізувати місце планованої діяльності.

З повагою
голова ГО «Чернігівська Обласна Організація
Українського Товариства Охорони Природи»



Світлана ПОТОЦЬКА





№ 159/09-25 від 15.09.2025
на № від

Голові Громадської організації
«Чернігівська Обласна Організація
Українського Товариства Охорони Природи»

14000, Чернігівська обл., м. Чернігів, вул. Василя Стуса, 14,
e-mail: s_pototska@ukr.net

копія

Департамент екології та природних ресурсів
Чернігівської обласної державної адміністрації

14000, м. Чернігів, пр.-т Миру, 14
e-mail: deko_post@cg.gov.ua

На Ваш лист №08.09.25 від 08.09.2025 р. щодо пропозицій звіту з ОВД проекту «Розширення існуючого паливо заправного пункту (ПЗП) ПП «НОВГОРОД-СІВЕРСЬКІ АГРАРНІ ІНВЕСТИЦІЇ» за адресою: вулиця Залінійна, 27, у м. Новгород-Сіверський, Новгород-Сіверського району, Чернігівської області України» №13444 в Реєстрі ОВД повідомляємо наступне:

№	Зауваження	Відповідь
1	2	3
1.	У Звіті ОВД відсутня інформація щодо наявності чи відсутності особливо цінних земель та особливо цінних ґрунтів (відповідно до Наказу №245 від 06.10.2003 р. «Про затвердження переліку особливо цінних груп ґрунтів» та ст. 150 Земельного кодексу України)	На рис.4.3.1 Звіті ОВД представлений інженерно-геологічний розріз показник ґрунтів ділянки планованої діяльності. Особливо цінних груп ґрунтів відповідно до Наказу №245 від 06.10.2003 р. «Про затвердження переліку особливо цінних груп ґрунтів» та ст. 150 Земельного кодексу України на території планованої діяльності не виявлено.
2.	У Звіті ОВД відсутня інформація щодо наявності чи відсутності біосферних резерватів програми ЮНЕСКО «Людина і біосфера» та об'єктів всесвітньої спадщини ЮНЕСКО	Об'єкти, віднесені до Всесвітньої природної спадщини, в області відсутні. Біосферний резерват «Деснянський» створено Рішенням 21 сесії Міжнародної координаційної ради з Програми ЮНЕСКО «Людина і біосфера» 26 травня 2009 р. Деснянський біосферний резерват є першим на Лівобережжі України і сьомий в Україні, поповнивши список із більш ніж 550 біосферних резерватів у 107 країнах світу. Територія БР охоплює північну частину Середино-Будського району Сумської області і північно-східну - Новгород-Сіверського району Чернігівської області. Відстань від території провадження планованої діяльності з розширення існуючого паливозаправного

1	2	3
		<p>пункту (ПЗП) ПП «НОВГОРОД-СІВЕРСЬКІ АГРАРНІ ІНВЕСТИЦІЇ» до Зони співробітництва (транзитна зона) біосферного резервату «Деснянський» складає понад 3 км.</p>
3.	<p>У Звіті ОВД відсутня інформація щодо Регіональної екологічної мережі Чернігівської області</p>	<p>У складі розробленої схеми екомережі Чернігівської області основними елементами є ключові та сполучні території. м. Новгород-Сіверський входить до сполучних територій Дніпровсько-Сновсько-Сіверської екологічної мережі національного значення.</p> <p>Відповідно до листа Департаменту екології та природних ресурсів Чернігівської обласної державної адміністрації №08-08/1607 від 04.07.2025 (Додаток 13) в радіусі 3 км від місця планованої діяльності ПП «НОВГОРОД-СІВЕРСЬКІ АГРАРНІ ІНВЕСТИЦІЇ» знаходиться парк-пам'ятка садово-паркового мистецтва місцевого значення «Парк ім. Т.Г. Шевченка» площею 10,0 га. Території перспективні для заповідання (зарезервовані з цією метою) та водно-болотні угіддя міжнародного значення відсутні.</p>
4.	<p>Доцільно оцінити чи входить ділянка у шляху міграції птахів.</p>	<p>Розширення існуючого ПЗП планується на земельній ділянці де розташоване обладнання та наявна виробнича діяльність ПП «НОВГОРОД-СІВЕРСЬКІ АГРАРНІ ІНВЕСТИЦІЇ», що провадиться протягом багатьох років. Промислова ділянка знаходиться в промисловій зоні міста.</p> <p>З північної сторони підприємство межує з залізничними коліями та залізничним вокзалом міста Новгород-Сіверський.</p> <p>Підприємство ПП «НОВГОРОД-СІВЕРСЬКІ АГРАРНІ ІНВЕСТИЦІЇ» існує. В результаті планової діяльності не передбачається залучення нових земельних площ, вся діяльність планується в існуючих межах промислової ділянки.</p> <p>На території підприємства протягом часу його функціонування не помічені шляхи міграції птахів та тварин, популяції і ділянки зростання рідкісних і таких, що перебувають під загрозою зникнення видів рослин, занесених у Червону книгу України.</p> <p>За наявними даними шляхи та маршрути міграції птахів не проходять через територію м.Новгород-Сіверській Чернігівської області.</p> <p>Бібліографічні джерела:</p> <ol style="list-style-type: none"> 1. Полуда А.М. Атлас міграцій птахів України. Інститут зоології ім. І.І. Шмальгаузена НАН. Український центр кільцювання птахів. Київ, 2016 р. 2. Енциклопедія мігруючих видів диких тварин України / під загальною редакцією к.б.н., с.н.с. Полуди А.М. – Київ, 2018. – 694 с.: 315 фотографій, 343 карт. ISBN 978-966-02-9160-7 3. Омелянюк Мацей, Козік Радек. Атлас птахів України. 2014-2020 роки 4. Ігор Гержик. Атлас «Острови птахів». 2024 рік.

1	2	3
5.	<p>Потребує актуалізації інформація «Природно-заповідний фонд Чернігівщини нараховує 681 об'єкт загальною площею 263316,573 га, що становить 7,90 % площі області. Природно-заповідний фонд складають 8 категорій об'єктів: Ічнянський (площею 9665,8 га) та Мезинський (площею 31035,2 га) національні природні парки, частина національного природного парку «Залісся» (площею 1287,5 га), регіональний ландшафтний парк «Міжрічинський» (78753,95 га), регіональний ландшафтний парк «Ніжинський» (6122,6991 га), регіональний ландшафтний парк «Ялівщина» (площею 168,7 га), 461 заказник, 140 пам'яток природи, 19 парків-пам'яток садово-паркового мистецтва, 53 заповідних урочища, дендропарки «Тростянець» загальнодержавного значення та «Прилуцький» місцевого значення, Менський зоопарк загальнодержавного значення.» станом на 01.01.2025.</p>	<p>Інформація про Природно-заповідний фонд Чернігівської області була взята з Регіональної доповіді про стан навколишнього природного середовища в Чернігівській області за 2023 рік та Екологічного паспорту Чернігівської області станом на 01.01.2024.</p> <p>Звіт з ОВД проекту «Розширення існуючого паливо заправного пункту (ПЗП) ПП «НОВГОРОД-СІВЕРСЬКІ АГРАРНІ ІНВЕСТИЦІЇ» за адресою: вулиця Залінійна, 27, у м. Новгород-Сіверський, Новгород-Сіверського району, Чернігівської області України» №13444 був завантажений до Реєстру ОВД 21.08.2025 р, та погоджено УТО і оприлюднений 22.08.2025 р.</p> <p>На дати завантаження та погодження Звіту з ОВД офіційно затвердженого «Екологічного паспорта Чернігівської області» та Регіональної доповіді про стан навколишнього природного середовища в Чернігівській області за 2024 рік в публічному доступі немає.</p> <p>Екологічний паспорт Чернігівської області за 2024 рік був затверджений 26.08.2025 р; Регіональна доповідь про стан навколишнього природного середовища в Чернігівській області за 2024 рік підписана 29.08.2025 р.</p> <p>Отже, на момент формування та завантаження звіту з ОВД офіційної інформації на 01.01.2025 р. в публічному доступі не було.</p> <p>«Природно-заповідний фонд Чернігівщини нараховує 682 об'єкти загальною площею 263675,733 га, що становить 7,91 % площі області. Природно-заповідний фонд складають 8 категорій об'єктів: Ічнянський (площею 9665,8 га) та Мезинський (площею 31035,2 га) національні природні парки, частина національного природного парку «Залісся» (площею 1287,5 га), регіональний ландшафтний парк «Міжрічинський» (78753,95 га), регіональний ландшафтний парк «Ніжинський» (6122,6991 га), регіональний ландшафтний парк «Ялівщина» (площею 168,7 га), 461 заказник, 141 пам'яток природи, 19 парків-пам'яток садово-паркового мистецтва, 53 заповідних урочища, дендропарки «Тростянець» загальнодержавного значення та «Прилуцький» місцевого значення, Менський зоопарк загальнодержавного значення.»</p>
6.	<p>Не оцінено можливість використання відновлювальних джерел енергії для власних потреб підприємства, що суперечить державним кліматичним цілям</p>	<p>Власні потреби підприємства ПП «НОВГОРОД-СІВЕРСЬКІ АГРАРНІ ІНВЕСТИЦІЇ» на даних час забезпечуються за рахунок наявних джерел енергії.</p> <p>Планована діяльність з розширення паливо-заправного пункту не потребує залучення додаткових енергоресурсів, наявні енергетичні джерела в повному обсязі забезпечують потребу в функціонуванні об'єкту після його розширення.</p> <p>Державні кліматичні цілі України, відповідно до Закону "Про основні засади державної кліматичної політики" (№ 3991-ІХ), включають досягнення кліматичної нейтральності до 2050 року, скорочення</p>

1	2	3
		<p>викидів парникових газів на 65% до 2030 року порівняно з 1990 роком, забезпечення адаптації до зміни клімату, а також сприяння низьковуглецевому та сталому розвитку.</p> <p>ПП «НОВГОРОД-СІВЕРСЬКІ АГРАРНІ ІНВЕСТИЦІЇ» повністю дотримується в своїй діяльності положень ЗУ "Про основні засади державної кліматичної політики"</p> <p>Планами розвитку підприємства передбачається відповідно до положень ЗУ "Про основні засади державної кліматичної політики" досягти кліматичної нейтральності до 2050 року, в тому числі за рахунок використання відновлювальних джерел енергії.</p>
7.	Доцільно на рисунках 3.2.1 та 3.3.1 візуалізувати місце планованої діяльності.	Рисунки з візуалізований місцем планової діяльності наведено у Додатках.

Додатки: 1. Цифрова модель рельєфу Чернігівської області
2. Карта ґрунтів Чернігівської області

Директор
ПП «НОВГОРОД-СІВЕРСЬКІ
АГРАРНІ ІНВЕСТИЦІЇ»



Олексій КАЛИТА

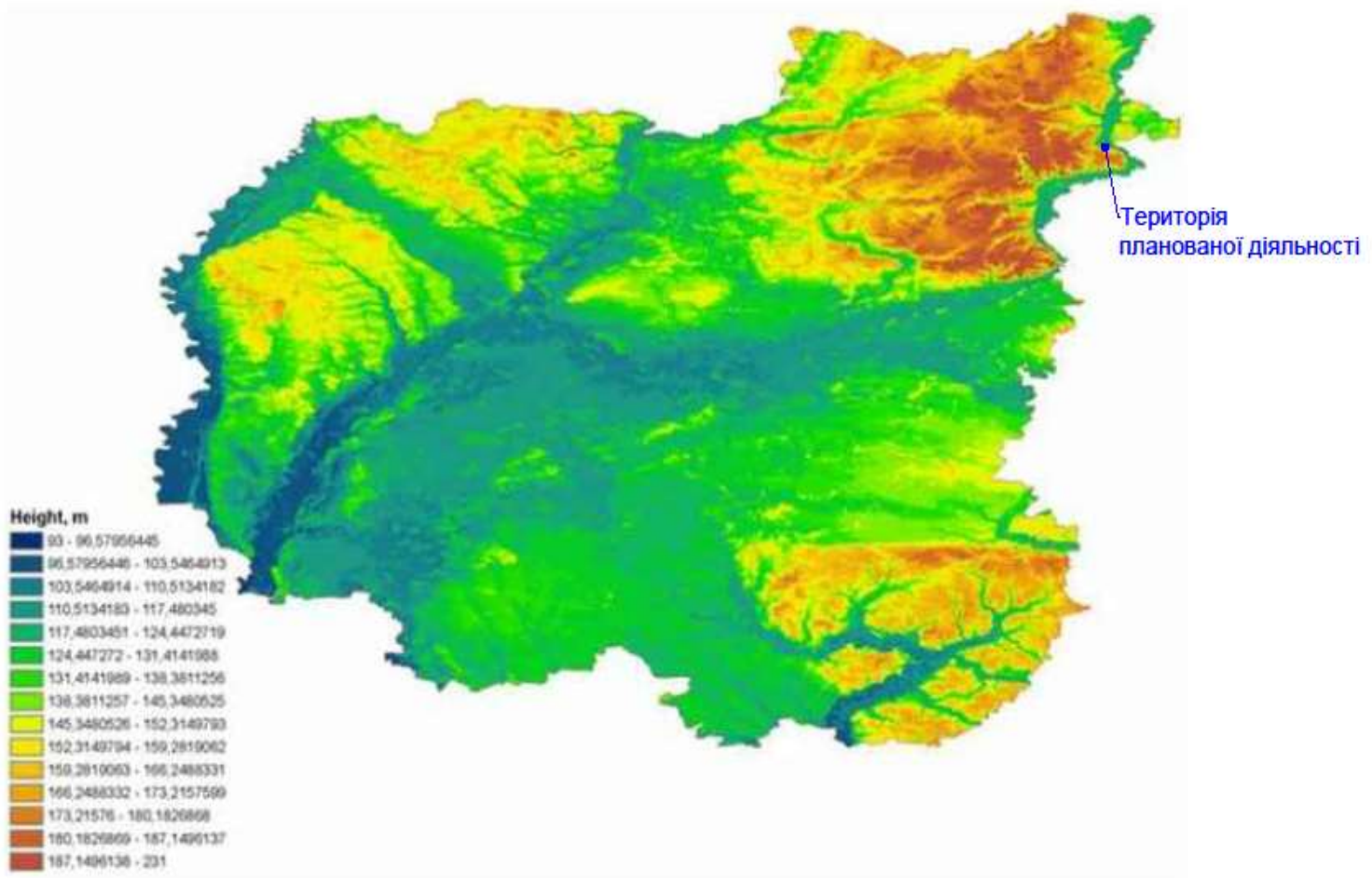


Рисунок 3.2.1 – Цифрова модель рельєфу Чернігівської області

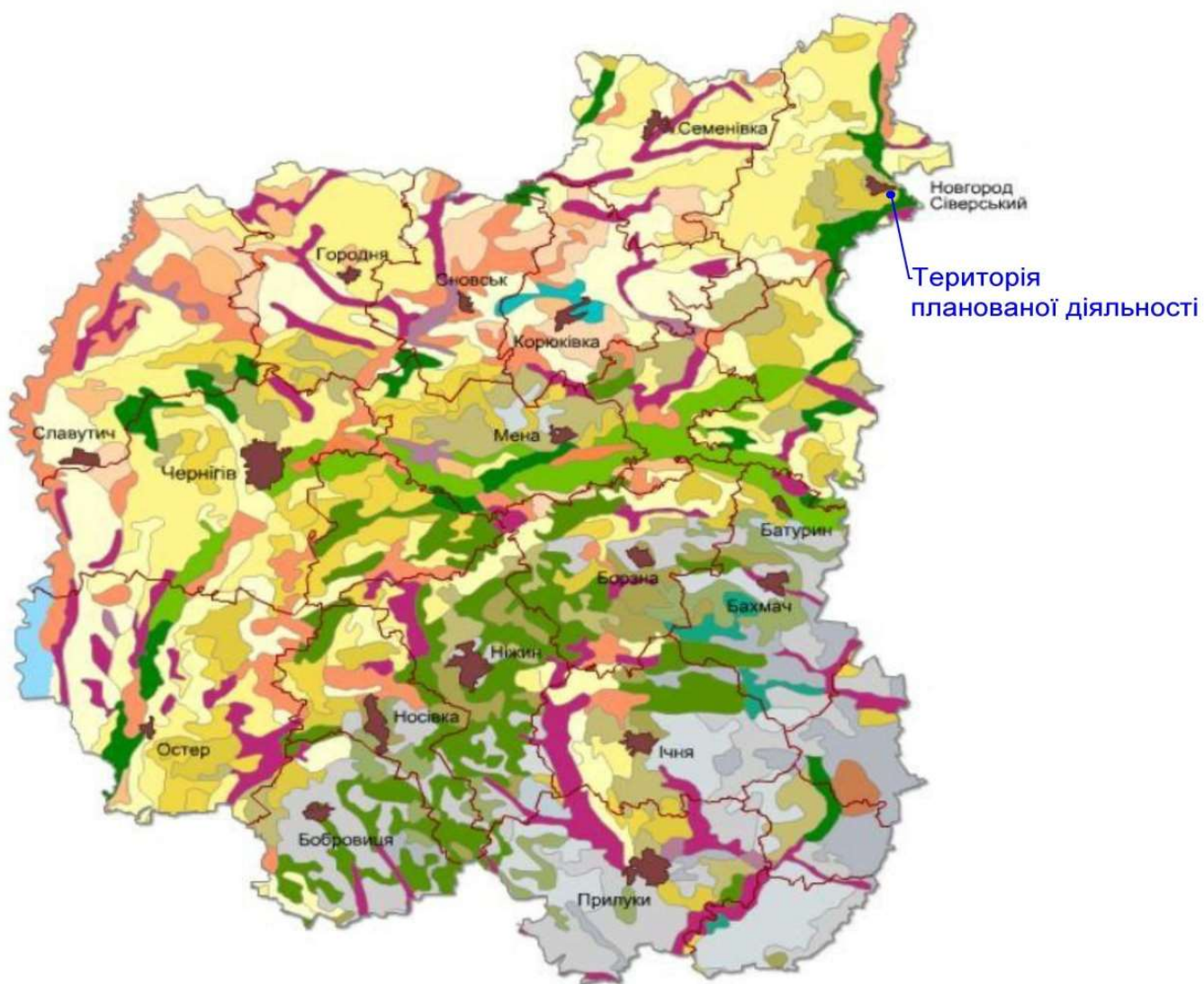


Рисунок 3.3.1 - Карта ґрунтів Чернігівської області.

АКТ

про неявку представників громадськості на громадські слухання щодо планованої діяльності

«Розширення існуючого паливозаправного пункту (ПЗП) ПРИВАТНОГО
ПІДПРИЄМСТВА «НОВГОРОД-СІВЕРСЬКІ АГРАРНІ ІНВЕСТИЦІЇ» за адресою:
вулиця Залінійна, 27 у м. Новгород-Сіверський Новгород-Сіверського району
Чернігівської області України»

(вид планованої діяльності)

(реєстраційна справа у Єдиному реєстрі з оцінки впливу на довкілля № 13444
у режимі відеоконференції
(місце проведення громадських слухань)

від 12 вересня 2025 року об 11:00

На виконання вимог статті 7 Закону України «Про оцінку впливу на довкілля» з метою виявлення, збирання та врахування зауважень і пропозицій громадськості до планованої діяльності проведено громадські слухання щодо розширення існуючого паливозаправного пункту (ПЗП) ПРИВАТНОГО ПІДПРИЄМСТВА «НОВГОРОД-СІВЕРСЬКІ АГРАРНІ ІНВЕСТИЦІЇ» за адресою: вулиця Залінійна, 27 у м. Новгород-Сіверський Новгород-Сіверського району Чернігівської області України, номер справи у Єдиному реєстрі з оцінки впливу на довкілля 13444.

Відповідно до пункту 2² статті 17 Закону України «Про оцінку впливу на довкілля» громадські слухання проведено у режимі відеоконференції.

Організатор громадських слухань – Департамент екології та природних ресурсів Чернігівської обласної державної адміністрації, головуючий – Валентина Ганжа, заступник начальника управління – начальник відділу оцінки впливу на довкілля управління природних ресурсів та оцінки впливу на довкілля Департаменту екології та природних ресурсів Чернігівської облдержадміністрації.

До громадських слухань приєдналися представники замовника планованої діяльності: Олександр Єременко – начальник відділу охорони праці ПП «Новгород-Сіверські Аграрні Інвестиції», Сергій Сидоренко – ФОП «Сидоренко С.В. (розробник Звіту з оцінки впливу на довкілля).

Представники громадськості до проведення громадських слухань в режимі відеоконференції не приєдналися.

Відповідно до пункту 23 Порядку проведення громадських слухань у процесі оцінки впливу на довкілля, затвердженого постановою Кабінету міністрів України від 13 грудня 2017 року № 989, громадські слухання вважаються такими, що відбулися.

Головуючий



(підпис)

Валентина ГАНЖА
(ім'я, прізвище)